



PREFET DE L'OISE



**SERVICE DEPARTEMENTAL
D'INCENDIE ET DE SECOURS**

Groupement Prévision
8 Avenue de l'Europe – ZAE Beauvais Tillé
BP 20870
60008 BEAUVAIS Cedex
Tel. : 03 44 84 20 81
Fax : 03 44 84 20 02
E-mail : service.prevision@sdis60.fr

Tillé, le 6 juillet 2017

Affaire suivie par : M. le Ltn COPPIN
Réf. : AC. 2017 210

**LE DIRECTEUR DEPARTEMENTAL DES SERVICES
D'INCENDIE ET DE SECOURS DE L'OISE**

à

Monsieur le Directeur Départemental des Territoires de l'Oise
40 Rue Jean Racine
BP 20317 60021 BEAUVAIS cedex

OBJET : Plan Local d'Urbanisme Intercommunal de la Communauté d'agglomération de la Région de Compiègne et de la Basse Automne
Collecte des informations en vue du Porter à Connaissance

P.J. : 24 fiche technique.

Dans le cadre de l'élaboration de son Plan Local d'Urbanisme Intercommunal de la CCA de la Région de Compiègne et de la Basse Automne, vous me demandez de vous fournir les informations utiles relevant de ma compétence.

La défense extérieure contre l'incendie (DECI) est assurée par 1081 Points d'Eau Incendie dont 35 indisponibles pour les 24 communes.

Je vous transmets ces informations sous la forme de fiches techniques. Celles-ci concernent essentiellement le réseau hydraulique et le réseau voirie selon le type de zone. Ces caractéristiques hydrauliques ont été établies sur la base du Règlement départemental de la Défense Extérieure Contre l'Incendie (RDDECI) signé par le Monsieur le Préfet de l'Oise en date du 19 décembre 2016.

D'autre part, je souhaite que mes services soient associés à l'élaboration du plan local d'urbanisme Intercommunal.

Pour tous renseignements complémentaires que vous jugeriez utiles, je vous demande de prendre contact avec le Service Prévision.

Le Directeur Départemental des Services
D'incendie et de Secours

Contrôleur général Luc **CORACK**

Défense Incendie commune de ARMANCOURT

60023

ARMANCOURT

Hydrants

Légende

- * Etat
- * Anomalie
- * Accès
- * Signalisation
- Indisponible
- Avec anomalies
- Non autorisée
- Problématique
- En service
- Sans anomalie
- Autorisée
- Sans problème
- Non conforme en service

N°	Type	Adresse	Diamètre d'alim.	Diamètre de sortie	*Etat	*Anomalie	*Accès	*Sign.	Anomalies	Observations
2	P100	rue des Vignes Blanches, face au n° 157	150	100/2x07 0	✓	✓	✓	✓		
3	P100	rue des Vignes Blanches, angle rue des Bouteillers, face au n°20	150	100/2x07 0	✓	✓	✓	✓		
4	P100	rue des Clos Blancs, face au n°10	150	100/2x07 0	✓	✓	✓	✓		
5	P100	rue des Clos Blancs, face au n°301	150	100/2x07 0	✓	✓	✓	✓		
6	P100	rue de la Plaine, face au n°257	150	100/2x07 0	✓	✓	✓	✓		
7	P100	rue de la Basse Côte, angle rue de l'école	100	100/2x07 0	✓	✗	✓	✓	Ouverture point d'eau difficile Capot cassé	
8	P100	impasse des Treilles, angle rue des écoles	100	100/2x07 0	✓	✗	✓	✓	Ouverture point d'eau difficile Fuite hydrant BI PI Capot à repeindre Poteau d'Incendie vétuste	Implanté trop près du mur
9	P100	rue de la Basse Côte, face au n°450	100	100/2x07 0	✓	✗	✓	✓	Manque 1 bouchon de 70	
10	P100	rue de la Basse Côte, face au n°805	100	100/2x07 0	✓	✗	✓	✓	Manque 1 bouchon de 70	

Légende

- * Etat
- * Anomalie
- * Accès
- * Signalisation
- Indisponible
- Avec anomalies
- Non autorisée
- Problématique
- En service
- Sans anomalie
- Autorisée
- Sans problème
- Non conforme en service

PENA

N°	Type	Adresse	m3/h Ré-alim.	*Etat	*Anomalie	*Accès	*Sign.	Anomalies	Observations

Défense Incendie commune de ARMANCOURT

Hydrants

N°	Type	Adresse	Diamètre d'alim.	Diamètre de sortie	*Etat	*Anomalie	*Accès	*Sign.	Anomalies	Observations
12	P100	rue de la Plaine , Lotissement "le clos du village"	100	100/2x07 0	<input checked="" type="checkbox"/>	<input checked="" type="checkbox"/>	<input checked="" type="checkbox"/>	<input checked="" type="checkbox"/>		

Légende

- * Etat
- * Anomalie
- * Accès
- * Signalisation

-Indisponible
 -Avec anomalies
 -Non autorisée
 -Problématique

-En service
 -Sans anomalie
 -Autorisée
 -Sans problème

-Non conforme en service

Défense Incendie commune de BETHISY SAINT MARTIN

60067

BETHISY SAINT MARTIN

Légende

- * Etat
- * Anomalie
- * Accès
- * Signalisation

-Indisponible
 -Avec anomalies
 -Non autorisée
 -Problématique

-En service
 -Sans anomalie
 -Autorisée
 -Sans problème

-Non conforme en service

N°	Type	Adresse	Diamètre d'alim.	Diamètre de sortie	*Etat	*Anomalie	*Accès	*Sign.	Anomalies	Observations
2	P100	RUE DE CREPY FACE AU 218	100	100/2x07 0	<input checked="" type="checkbox"/>	<input checked="" type="checkbox"/>	<input checked="" type="checkbox"/>	<input checked="" type="checkbox"/>		A moins de 1m du mur
3	P100	PLACE PAUL BLONDEAU	100	100/2x07 0	<input checked="" type="checkbox"/>	<input checked="" type="checkbox"/>	<input checked="" type="checkbox"/>	<input checked="" type="checkbox"/>	FUITE DEMI RACCORD	
4	P100	RUE GEORGES CLEMENCEAU	100	100/2x07 0	<input checked="" type="checkbox"/>	<input checked="" type="checkbox"/>	<input checked="" type="checkbox"/>	<input checked="" type="checkbox"/>		
5	P100	ANGLE CHEMIN LATERAL/RUE GERARD DE SEROUX	100	100/2x07 0	<input checked="" type="checkbox"/>	<input checked="" type="checkbox"/>	<input checked="" type="checkbox"/>	<input checked="" type="checkbox"/>	FUITE DEMI RACCORD	
6	P100	LOTISSEMENT LA MONTAGNE	100	100/2x07 0	<input checked="" type="checkbox"/>	<input checked="" type="checkbox"/>	<input checked="" type="checkbox"/>	<input checked="" type="checkbox"/>		
7	P100	RUE DE L'EGLISE	100	100/2x07 0	<input checked="" type="checkbox"/>	<input checked="" type="checkbox"/>	<input checked="" type="checkbox"/>	<input checked="" type="checkbox"/>		
8	P100	RUE DE LA PRAIE	100	100/2x07 0	<input checked="" type="checkbox"/>	<input checked="" type="checkbox"/>	<input checked="" type="checkbox"/>	<input checked="" type="checkbox"/>		
9	P100	RUE ST LAZARE A COTE DU N°325	100	100/2x07 0	<input checked="" type="checkbox"/>	<input checked="" type="checkbox"/>	<input checked="" type="checkbox"/>	<input checked="" type="checkbox"/>		
10	P100	DERRIERE LE CHATEAU DE LA MOTTE	100	100/2x07 0	<input checked="" type="checkbox"/>	<input checked="" type="checkbox"/>	<input checked="" type="checkbox"/>	<input checked="" type="checkbox"/>	Surpresseur	
11	P100	AU CHATEAU D'EAU EN HAUT DE LA RUE DE L'EGLISE	100	100/2x07 0	<input checked="" type="checkbox"/>	<input checked="" type="checkbox"/>	<input checked="" type="checkbox"/>	<input checked="" type="checkbox"/>		Attention trappe ouverte
12	P100	FACE AU 705 RUE SAINT LAZARE	100	100/2x07 0	<input checked="" type="checkbox"/>	<input checked="" type="checkbox"/>	<input checked="" type="checkbox"/>	<input checked="" type="checkbox"/>		

Défense Incendie commune de BETHISY SAINT PIERRE

60068

BETHISY SAINT PIERRE

Hydrants

Légende

- *Etat
- *Anomalie
- *Accès
- *Signalisation
- ✗ -Indisponible
- ✗ -Avec anomalies
- ✗ -Non autorisée
- ✗ -Problématique
- ✓ -En service
- ✓ -Sans anomalie
- ✓ -Autorisée
- ✓ -Sans problème
- ✗ -Non conforme en service

N°	Type	Adresse	Diamètre d'alim.	Diamètre de sortie	*Etat	*Anomalie	*Accès	*Sign.	Anomalies	Observations
1	P100	RUE DU Dr CHOPINET, FACE A LA PLACE JEAN MOULIN	100	100/2x070	✓	✓	✓	✓		
2	P100	FACE AU 306 RUE MAURICE CHORON	100	100/2x070	✗	✗	✓	✓		
3	P100	ANGLE RUE MAURICE CHORON ET RUE DU VAL	100	100/2x070	✗	✗	✓	✓		
4	P100	VIS A VIS DU 25 IMPASSE DU VAL ST PIERRE	100	100/2x070	✗	✗	✓	✓		
5	P100	FACE AU 271 RUE DU VAL	100	100/2x070	✗	✗	✓	✓		
6	P100	ANGLE RUE ESMERY ET RUE JEAN JAURES	100	100/2x070	✓	✓	✓	✓		
7	P100	ANGLE RUE JEAN JAURES ET RUE ROLAND PICART	100	100/2x070	✓	✗	✓	✓	Manque 1 bouchon de 70	
8	P100	VIS A VIS DU 342 RUE ERNEST RIGOLOT	100	100/2x070	✗	✗	✓	✓		
9	P100	DERRIERE LA GRILLE DU CHATEAU, RUE JEAN JAURES	100	100/2x070	✓	✓	✓	✓		
10	P100	VIS A VIS DU 13 RUE DU PARADIS	100	100/2x070	✓	✓	✓	✓		
11	P100	ANGLE RUE DU PARADIS ET CHEMIN DE LA GRILLE	100	100/2x070	✗	✗	✓	✓	Non conforme : pas d'écoulement d'eau	
12	P100	ANGLE CITE DES ECOLES ET RUE DE LA TOUR	100	100/2x070	✓	✓	✓	✓		
13	P100	VIS A VIS DU 165 RUE DU DR CHOPINET	100	100/2x070	✓	✓	✓	✓		
14	P100	FACE AU 51 AVENUE DE LA GARE	100	100/2x070	✓	✓	✓	✓		
15	P180	RUE ARISTIDE BRIAND EN LIMITE COMMUNE DE ST SAUVEUR	070	070	✓	✗	✓	✓	NON CONTRLER	
16	P100	ANGLE AVENUE DE LA GARE ET RUE DE NERY	100	100/2x070	✓	✓	✓	✓		

Défense Incendie commune de BETHISY SAINT PIERRE

Hydrants

Légende

- * Etat
- * Anomalie
- * Accès
- * Signalisation
- ✗ -Indisponible
- ✗ -Avec anomalies
- ✗ -Non autorisée
- ✗ -Problématique
- ✗ -En service
- ✗ -Sans anomalie
- ✗ -Autorisée
- ✗ -Sans problème
- ✗ -Non conforme en service

N°	Type	Adresse	Diamètre d'alim.	Diamètre de sortie	*Etat	*Anomalie	*Accès	*Sign.	Anomalies	Observations
17	P100	FACE AU 365 AVENUE DE LA GARE	100	100/2x07 0	✓	✓	✓	✓		
18	P100	FACE AU 214 RUE DE NERY	100	100/2x07 0	✓	✓	✓	✓		
19	P100	ANGLE RUE DE L'IMAGE ET RUE DU BAS CONE	100	100/2x07 0	✓	✓	✓	✓		
20	P100	FACE AU 160 RUE LEFEVRE LESUEUR	100	100/2x07 0	✓	✓	✓	✓		
21	P100	ANGLE RUE PASTEUR ET RUE ALBERT BOCQUE , (SUR LE PARKING)	100	100/2x07 0	✓	✓	✓	✓		
22	P100	ANGLE RUE PASTEUR ET RUE DU VAL DU VAL D'AUTOMNE	100	100/2x07 0	✓	✓	✓	✓		
23	P100	ALLEE DES TOURELLES A DROITE DU BAT 74	100	100/2x07 0	✓	✓	✓	✓		
24	P100	FACE AU 105 ALLEE DES ACACIAS	100	100/2x07 0	✓	✓	✓	✓		
25	P100	VIS A VIS DU 412 AVENUE DU VAL D'AUTOMNE	100	100/2x07 0	✓	✓	✓	✓		
26	P100	RUE PASTEUR VIS A VIS DES ETS ISC	100	100/2x07 0	✗	✗	✓	✓		
27	P100	ANGLE AV DU VAL D'AUTOMNE ET ALLEE DES PRIMEVERES	100	100/2x07 0	✓	✓	✓	✓		
28	P100	ANGLE RUE SIR ALEXANDER FLEMING ET RUE DES ROSES	100	100/2x07 0	✓	✓	✓	✓		
29	P100	ANGLE RUE SIR ALEXANDEUR FLEMING ET RUE PASTEUR	100	100/2x07 0	✓	✓	✓	✓		
30	P100	VIS A VIS DU 126 RUE DE LA LIBERATION	100	100/2x07 0	✓	✓	✓	✓		
31	P100	FACE AU 97 RUE DE LA REPUBLIQUE EN LIMITE DE ST SAUVEUR	100	100/2x07 0	✓	✓	✓	✓		
32	P100	FACE AU 13 RUE SAUVAGE (LOTISSEMENT LA DOUYE)	100	100/2x07 0	✓	✓	✓	✓		

Défense Incendie commune de BETHISY SAINT PIERRE

Hydrants

Légende

- * Etat
- * Anomalie
- * Accès
- * Signalisation
- Incapable
- Avec anomalies
- Non autorisée
- Problématique
- En service
- Sans anomalie
- Autorisée
- Sans problème
- Non conforme en service

N°	Type	Adresse	Diamètre d'alim.	Diamètre de sortie	Légende				Anomalies	Observations
					*Etat	*Anomalie	*Accès	*Sign.		
33	P100	ANGLE RUE ROLAND PICART ET RUE ERNEST RIGOLO	100	100/2x07 0	✗	✗	✓	✓		
34	P100	FACE AU 360 RUE ALEXANDER FLEMING	100	100/2x07 0	✓	✓	✓	✓		
35	P100	AV DE LA GARE SUR PARKING CARREFOUR MARKET	100	100/2x07 0	✓	✓	✓	✓		
36	P100	Rue de LA FOURCHE	100	100/2x07 0	✓	✓	✓	✓		

PENA

N°	Type	Adresse	m3/h Ré-alim.	Légende				Anomalies	Observations
				*Etat	*Anomalie	*Accès	*Sign.		
37	RES	Face au 414, rue Ernest Rigolo	43	m3/h Ré-alim.	✗	✗	✓	✓	Mesures du SDIS en 2015 Non conforme : volume inférieur à 120 m3

Défense Incendie commune de BIENVILLE

60070

BIENVILLE

Hydrants

Légende

- *Etat
- *Anomalie
- *Accès
- *Signalisation
- Indisponible
- Avec anomalies
- Non autorisée
- Problématique
- En service
- Sans anomalie
- Autorisée
- Sans problème
- Non conforme en service

N°	Type	Adresse	Diamètre d'allim.	Diamètre de sortie	*Etat	*Anomalie	*Accès	*Sign.	Anomalies		Observations
1	P100	ru de Fauville, face au n°41	150	100/2x07 0	✗	✗	✔	✔			Manque 1 bouchon de 70 Pas de butée sur la vis d'ouverture. Ne pas serrer à fond.
2	P100	ru de l'église, angle ruelle Bayard, face au n°2	150	100/2x07 0	✗	✗	✔	✔			
3	P100	ru de l'Ormeau, angle rue du Tilloloy	150	100/2x07 0	✗	✗	✔	✔			Pas de butée sur la vis d'ouverture. Ne pas serrer à fond.
4	B100	ru de la Prêche, angle impasse de la Prêche, face au n°7	150	100	✗	✗	✔	✔			

Légende

- *Etat
- *Anomalie
- *Accès
- *Signalisation
- Indisponible
- Avec anomalies
- Non autorisée
- Problématique
- En service
- Sans anomalie
- Autorisée
- Sans problème
- Non conforme en service

PENA

N°	Type	Adresse	m3/h Ré-alim.	*Etat	*Anomalie	*Accès	*Sign.	Anomalies		Observations
5	CITE	Face au 19 ru de l'Ormeau (passage a niveau), Pl bleu d'aspiration , sur citerne enterrée de 120m3		✔	✔	✔	✔			
6	COUR	ru de la Prêche, angle rue de l'église, , point d'aspiration dans l'Aronde		✔	✗	✔	✔		Défaut de signalisation	prévoir une aire d'aspiration aménagée pour les engins d'incendie?
7	COUR	ru de Fauville, , point d'aspiration dans l'Aronde		✔	✗	✔	✔		Défaut de signalisation	prévoir une aire d'aspiration aménagée pour les engins d'incendie?
8	CITE	carrefour ru des Ormeaux / ru du Tilloloy, citerne de 10m3 enterrée		✗	✗	✔	✔		Non conforme : volume inférieur à 120 m3 (Volume = 10m3)	Citerne pleine en eau. Mesures du SDIS en 2016

Défense Incendie commune de CHOISY AU BAC

60151

CHOISY AU BAC

Légende

- * Etat
- * Anomalie
- * Accès
- * Signalisation
- ✕ Indisponible
- ✕ -Avec anomalies
- ✕ -Non autorisée
- ✕ -Problématique
- ✕ -En service
- ✕ -Sans anomalie
- ✕ -Autorisée
- ✕ -Sans problème
- ✕ -Non conforme en service

Hydrants

N°	Type	Adresse	Diamètre d'alim.	Diamètre de sortie	*Etat	*Anomalie	*Accès	*Sign.	Anomalies	Observations
2	P100	S/C CHOISY-COMPIEGNE 235 rue du pont des Rets, rue du pont des Rets	150	100/2x07 0	✓	✕	✓	✓	Manque capot Manque 1 bouchon de 70 Manque 1 bouchon de 100	
3	B100	S/C CHOISY-COMPIEGNE face au bar Le Maronnier, rue du Président Roosevelt	150	100	✓	✕	✓	✓	Purge HS	
4	P100	S/C CHOISY-THOUROTTE rue du Maréchal Foch, devant au n°12, angle rue de l'Abreuvoir	100	100/2x07 0	✓	✓	✓	✓		
5	P100	S/C CHOISY-THOUROTTE devant le n°1 rue de la Terrière	100	100/2x07 0	✓	✓	✓	✓		
6	B100	S/C CHOISY-THOUROTTE avenue Léo Delibes, face au n° 432	080	100	✓	✓	✓	✓		
7	P100	S/C CHOISY-THOUROTTE hameau de Laigue, face au n°25	100	100/2x07 0	✓	✓	✓	✓		
8	B100	S/C CHOISY-THOUROTTE avenue Léo Delibes, dans le rond-point avant les ets GOUJON	150	100	✓	✓	✓	✓		
9	B100	S/C CHOISY-THOUROTTE rue de la Reine Berthe, face au n° 16	100	100/2x07 0	✓	✓	✓	✓		
10	B100	S/C CHOISY-THOUROTTE rue du Maréchal Juin, angle impasse du Châtelet	125	100/2x07 0	✓	✓	✓	✓		
11	B100	S/C CHOISY-THOUROTTE 27 RUE GEORGES CLEMENCEAU, rue Georges Clémenceau, face à la boulangerie	080	100	✕	✕	✓	✓	travaux de rénovation de la bouche en cours	Travaux de rénovation en cours par la société de BTP pour le compte de SUEZ la police municipale nous informera de la remise en service
12	B100	S/C CHOISY-THOUROTTE rue Georges Clémenceau, devant le n°237	080	100/2x07 0	✓	✓	✓	✓		

Défense incendie commune de CHOISY AU BAC

Légende

- * Etat
- * Anomalie
- * Accès
- * Signalisation
- ✗ -Indisponible
- ✗ -Avec anomalies
- ✗ -Non autorisée
- ✗ -Problématique
- ✓ -En service
- ✓ -Sans anomalie
- ✓ -Autorisée
- ✓ -Sans problème
- ✗ -Non conforme en service

Hydrants						Anomalies				Observations			
N°	Type	Adresse	Diamètre d'alim.	Diamètre de sortie	*Etat	*Anomalie	*Accès	*Sign.					
13	B100	S/C CHOISY-THOUROTTE chemin de Clairoux, face au n° 423	100	100	✓	✓	✓	✓					
14	B100	S/C CHOISY-THOUROTTE rue Robert Leclerc, face au n°235	100	100	✓	✓	✓	✓					
15	B100	S/C CHOISY-COMPIEGNE rue du président Roosevelt, devant COBAT CONSTRUCTION	150	100	✓	✗	✓	✓	Défaut de signalisation Purge HS				
16	B100	S/C CHOISY-THOUROTTE rue Raymond Poincaré, devant le n° 211	100	100	✓	✗	✓	✓	Ouverture point d'eau difficile Purge HS				
17	P100	S/C CHOISY-THOUROTTE rue Raymond Poincaré, face au n°454	125	100/2x07 0	✓	✗	✓	✓	Végétation gênante Fuite hydrant BI PI				
18	P100	S/C CHOISY-THOUROTTE rue Raymond Poincaré, devant le n°775	125	100/2x07 0	✓	✓	✓	✓					
19	P100	S/C CHOISY-THOUROTTE rue Raymond Poincaré, devant le n°935	125	100/2x07 0	✓	✓	✓	✓					
20	P100	S/C CHOISY-THOUROTTE rue du Sergenteret, angle allée de la forêt	100	100/2x07 0	✓	✓	✓	✓					
21	P100	S/C CHOISY-THOUROTTE rue du Sergenteret, face au n°257	100	100/2x07 0	✓	✓	✓	✓					
22	P100	S/C CHOISY-THOUROTTE rue du Sergenteret, angle square Paul Fort	100	100/2x07 0	✓	✓	✓	✓					
23	B100	S/C CHOISY-THOUROTTE rue Raymond Poincaré, angle rue du général Leclerc	100	100/2x07 0	✓	✓	✓	✓					
24	P100	S/C CHOISY-THOUROTTE rue de l'Aigle, à proximité de l'église	125	100/2x07 0	✓	✗	✓	✓	Manque 1 bouchon de 70				
25	B100	S/C CHOISY-THOUROTTE rue de l'aigle, devant le n°31	125	100	✓	✗	✓	✓	Végétation gênante				
26	B100	S/C CHOISY-THOUROTTE rue Victor Hugo, à droite du n° 507	125	100	✓	✓	✓	✓					

Défense Incendie commune de CHOISY AU BAC

Légende

- * Etat
- * Anomalie
- * Accès
- * Signalisation
- ✗ -Incisponible
- ✗ -Avec anomalies
- ✗ -Non autorisée
- ✗ -Problématique
- ✓ -En service
- ✓ -Sans anomalie
- ✓ -Autorisée
- ✓ -Sans problème
- ✗ -Non conforme en service

Hydrants

N°	Type	Adresse	Diamètre d'alim.	Diamètre de sortie					Anomalies	Observations
					*Etat	*Anomalie	*Accès	*Sign.		
27	B100	S/C CHOISY-THOUROTTE rue Victor Hugo, face au n°1193	125	100	✓	✓	✓	✓		
28	B100	S/C CHOISY-THOUROTTE rue Victor Hugo, face au n°1542	125	100	✓	✓	✓	✓		
29	P100	S/C CHOISY-THOUROTTE rue Victor Hugo, angle du pont de l'Aisne	125	100/2x07 0	✓	✗	✓	✓	Manque 1 bouchon de 70	
30	P100	S/C CHOISY-THOUROTTE rue du Sergenteret, angle square André Mairaux	100	100/2x07 0	✓	✓	✓	✓		
31	P100	S/C CHOISY-THOUROTTE square Albert Camus, à côté du transformateur	100	100/2x07 0	✓	✓	✓	✓		
32	P100	S/C CHOISY-THOUROTTE square Jacques Brel, face au n°16	100	100/2x07 0	✓	✓	✓	✓		
33	P100	S/C CHOISY-THOUROTTE square Georges Brassens, angle square Jacques Brel	100	100/2x07 0	✓	✓	✓	✓		
34	P100	S/C CHOISY-THOUROTTE square Jacques Prévert, face au n° 6	100	100/2x07 0	✓	✓	✓	✓		
35	P100	S/C CHOISY-THOUROTTE rue de la Danse aux Fées, face au n° 19	100	100/2x07 0	✓	✗	✓	✓	Ouverture point d'eau difficile	
36	P100	S/C CHOISY-THOUROTTE rue de la Plaine aux Biches, proche du n°33, dans la petite allée	100	100/2x07 0	✓	✓	✓	✓		
37	B100	S/C CHOISY-THOUROTTE rue des Linières	100	100	✓	✓	✓	✓		
38	P100	S/C CHOISY-THOUROTTE rue des Linières, à côté du n°23	100	100/2x07 0	✓	✓	✓	✓	PI rouillé	
39	P100	S/C CHOISY-THOUROTTE square Paul Verlaine, face au n° 7	100	100/2x07 0	✓	✓	✓	✓		
40	P100	S/C CHOISY-THOUROTTE Le Clos Page, face au n°35	100	100/2x07 0	✓	✓	✓	✓		

Défense incendie commune de CHOISY AU BAC

Légende *Etat *Anomalie *Accès *Signalisation

-Indisponible
 -Avec anomalies
 -Non autorisée
 -Problématique

-En service
 -Sans anomalie
 -Autorisée
 -Sans problème

-Non conforme en service

N°	Type	Adresse	Diamètre d'alim.	Diamètre de sortie	Etat				Anomalies	Observations
					*Etat	*Anomalie	*Accès	*Sign.		
41	B100	S/C CHOISY-THOUROTTE rue du Mont Renard, à côté du n° 50, dans l'allée pour piéton	100	100	<input checked="" type="checkbox"/>	<input checked="" type="checkbox"/>	<input checked="" type="checkbox"/>	<input checked="" type="checkbox"/>		
42	P100	S/C CHOISY-THOUROTTE rue de Royaumont, à côté du poste détente gaz	inconnu	100/2x07 0	<input checked="" type="checkbox"/>	<input checked="" type="checkbox"/>	<input checked="" type="checkbox"/>	<input checked="" type="checkbox"/>		

Légende *Etat *Anomalie *Accès *Signalisation

-Indisponible
 -Avec anomalies
 -Non autorisée
 -Problématique

-En service
 -Sans anomalie
 -Autorisée
 -Sans problème

-Non conforme en service

N°	Type	Adresse	m3/h Ré-alim.	Etat				Anomalies	Observations
				*Etat	*Anomalie	*Accès	*Sign.		
43	COUR	S/C CHOISY-THOUROTTE rue de l'Abreuvoir		<input checked="" type="checkbox"/>	<input checked="" type="checkbox"/>	<input checked="" type="checkbox"/>	<input checked="" type="checkbox"/>		Aire d'aspiration pavée OK vu le 07/05/2014

Légende *Etat *Anomalie *Accès *Signalisation

-Indisponible
 -Avec anomalies
 -Non autorisée
 -Problématique

-En service
 -Sans anomalie
 -Autorisée
 -Sans problème

-Non conforme en service

N°	Type	Adresse	Diamètre d'alim.	Diamètre de sortie	Etat				Anomalies	Observations
					*Etat	*Anomalie	*Accès	*Sign.		
44	B100	S/C CHOISY-THOUROTTE Rue Léo Deslibes, face au n°289	100	100	<input checked="" type="checkbox"/>	<input checked="" type="checkbox"/>	<input checked="" type="checkbox"/>	<input checked="" type="checkbox"/>		
45	B100	S/C CHOISY-THOUROTTE Rue de Royaumont, à côté du n°380	100	100	<input checked="" type="checkbox"/>	<input checked="" type="checkbox"/>	<input checked="" type="checkbox"/>	<input checked="" type="checkbox"/>		
46	P100	S/C CHOISY-THOUROTTE square Georges Brassens, derrière le n°35	100	100/2x07 0	<input checked="" type="checkbox"/>	<input checked="" type="checkbox"/>	<input checked="" type="checkbox"/>	<input checked="" type="checkbox"/>		
47	B100	S/C CHOISY-COMPIEGNE Délaisé ROOSVELT au fond de l'impasse en limite de clôture avec le n°191	100	100	<input checked="" type="checkbox"/>	<input checked="" type="checkbox"/>	<input checked="" type="checkbox"/>	<input checked="" type="checkbox"/>		
48	B100	S/C CHOISY-COMPIEGNE face au n°1 rue du président KENNEDY sur le petit parking	100	100	<input checked="" type="checkbox"/>	<input checked="" type="checkbox"/>	<input checked="" type="checkbox"/>	<input checked="" type="checkbox"/>		

Défense Incendie commune de CLAIROIX

60156

CLAIROIX

Légende

*Etat	X	-Indisponible	✓	-En service	X	-Non conforme en service
*Anomalie	✓	-Avec anomalies	✓	-Sans anomalie	✓	
*Accès	✓	-Non autorisée	✓	-Autorisée	✓	
*Signalisation	✓	-Problématique	✓	-Sans problème	✓	

Hydrants

N°	Type	Adresse	Diamètre d'alim.	Diamètre de sortie					Anomalies	Observations
					*Etat	*Anomalie	*Accès	*Sign.		
1	B100	rue de la République, angle route de Roye	100	100/2x07 0	✗	✓	✓	✓		
2	B100	rue de la République, face au n°195	100	100	✓	✓	✓	✓		
3	P100	rue de la République, face aux ets DMS, (anciennement MAILLE)	100	100/2x07 0	✓	✓	✓	✓		
4	B100	rue de la République, face au n°104	150	100/2x07 0	✓	✓	✓	✓		
5	B100	rue de la République, face au n°60	150	100	✓	✗	✓	✓	Défaut de signalisation	
6	B100	rue de la République, angle impasse Fontaine Grandjean, Face au n°47	100	100/2x07 0	✓	✓	✓	✓		
7	B100	rue de la République, face au n°30	100	100/2x07 0	✓	✓	✓	✓		
8	P180	rue du Général De Gaulle, face au n°16	080	070	✓	✗	✓	✓	Non mesuré en 2015	Prise "accessoire" / 1 sortie de 65
9	B100	rue de l'Aronde, angle rue du Général De Gaulle	100	100	✓	✗	✓	✓	Défaut de signalisation	
10	B100	rue Germaine Sibien, face au n°16	100	100	✓	✗	✓	✓	Défaut de signalisation Fuite sur carré de manoeuvre	
11	P100	rue de l'Eglise, angle rue d'Oradour	150	100/2x07 0	✓	✓	✓	✓		
12	P100	rue du bac à l'aumône, face à l'ADAPEI 60	150	100/2x07 0	✗	✗	✓	✓	Non conforme : pas d'écoulement d'eau Pas de pression / Aucun débit à 1 bar	
13	B100	Rue du Général De Gaulle, face à l'impasse Louis Bayart	100	100	✓	✗	✓	✓	Défaut de signalisation	
15	B100	rue des Etangs, face aux ets GANTOIS	100	100/2x07 0	✗	✗	✓	✓	Manque 1 bouchon de 70	
16	B100	route de Roye, angle rue aux Fleurs	080	100	✓	✓	✓	✓		
17	B100	route de Roye, angle rue de la poste, face au n°89	100	100	✗	✗	✓	✓	Défaut de signalisation	

Défense Incendie commune de CLAIROIX

Légende	*Etat	✗	-Indisponible	✓	-En service
	*Anomalie	✗	-Avec anomalies	✓	-Sans anomalie
	*Accès	✓	-Non autorisée	✓	-Autorisée
	*Signalisation	✓	-Problématique	✓	-Sans problème

Hydrants

N°	Type	Adresse	Diamètre d'allim.	Diamètre de sortie	*Etat	*Anomalie	*Accès	*Sign.	Anomalies		Observations
18	B100	rue de la Poste, face au n° 63 , face au transformateur	100	100	✗	✗	✓	✓		Défaut de signalisation	
19	P100	rue des Tambouraines , à côté du n°5	100	100/2x070	✓	✗	✓	✓		Manque capot	
20	B100	rue de la Poste, angle rue des Tambouraines	100	100	✓	✗	✓	✓		Fuite hydrant BI PI Bruit lors de la manoeuvre	
21	P100	rue de Bienville, face au n°24	150	100/2x070	✓	✓	✓	✓			
22	P180	rue de Bienville, face au n°34	080	070	✗	✗	✓	✓		Non contrôlé	Prise "accessoire" / 1 sortie de 65
23	P100	rue du moulin Bacot, face au n°17	100	100/2x070	✓	✓	✓	✓			Trop près du mur
24	P100	rue de Tocqueville, angle rue Porphire Pinchon	100	100/2x070	✓	✗	✓	✓		Manque capot Manque 1 bouchon de 70 Manque 1 bouchon de 100	
25	B100	rue de la Poste, face à la rue de Tocqueville	100	100	✓	✓	✓	✓			
26	B100	route de Roye, voie d'accès à la déchetterie	200	100	✓	✓	✓	✓			
27	P100	salle polyvalente, place des fêtes	100	100/2x070	✓	✓	✓	✓			
28	B100	rue St Simon, angle rue de l'Aronde	150	100	✓	✗	✓	✓		Défaut de signalisation	
29	B100	rue St Simon, angle rue d'Annel	150	100	✓	✗	✓	✓		Défaut de signalisation	
30	B100	rue du Tour de ville, face au n°22, angle rue Margot	125	100	✗	✗	✓	✓		Défaut de signalisation	
31	P100	rue du Tour de ville, face au n°27	125	100/2x070	✗	✓	✓	✓			
32	B100	rue St Simon, face au n°60	150	100	✓	✗	✓	✓		Défaut de signalisation	
33	B100	rue du Marais, devant le n°22	150	100	✗	✗	✓	✓		Défaut de signalisation	
34	B100	rue du Val Adam	200	100	✓	✓	✓	✓			
35	B100	impasse Louis Bayart, à côté du transformateur	100	100	✓	✗	✓	✓		Végétation gênante	

Défense Incendie commune de CLAIROIX

Légende *Etat *Anomalie *Accès *Signalisation

-Indisponible
-Avec anomalies
-Non autorisée
-Problématique

-En service
-Sans anomalie
-Autorisée
-Sans problème

-Non conforme
- en service

N°	Type	Adresse	Diamètre d'alim.	Diamètre de sortie	*Etat	*Anomalie	*Accès	*Sign.	Anomalies	Observations
36	B100	rue de l'Abbé Pécheux , face au n°22	100	100	✓	✓	✓	✓		
37	B100	rue du Baron Englebert, face au n°6	100	100	✓	✓	✓	✓		
38	B100	rue du Baron Englebert, face au n°18	100	100	✓	✓	✓	✓		

Légende *Etat *Anomalie *Accès *Signalisation

-Indisponible
-Avec anomalies
-Non autorisée
-Problématique

-En service
-Sans anomalie
-Autorisée
-Sans problème

-Non conforme
- en service

N°	Type	Adresse	m3/h Ré-alim.	*Etat	*Anomalie	*Accès	*Sign.	Anomalies	Observations
39	COUR	rue de la république, face au café "le bon coin"		✓	✓	✓	✓		
40	COUR	rue Germaine Sibien		✓	✗	✓	✓	Végétation gênante	Ok. Vu le 15/04/2015 Aspiration dans l'Aronde délicate, découpe du grillage si besoin pour mise en aspiration
41	COUR	rue de l'Aronde		✓	✓	✓	✓		Mise en aspiration possible de chaque côté du pont
42	COUR	rue du port à carreaux, derrière les établissements D.M.S.		✓	✗	✓	✓	Végétation gênante Des blocs de pierre rendent l'accès difficile	
43	CITE	16 rue d'Oradour, établissement l' A.D.A.P.E.I.		✓	✓	✓	✓		Ok. Vue le 15/04/2015 Pleine en eau
44	CITE	1 rue de la poste		✓	✓	✓	✓		
45	ETAN	Etablissements GANTOIS , rue des étangs		✓	✗	✓	✓	Etablissement à ce jour fermé. Impossibilité de vérifier le niveau d'eau. le 01/6/04/2015.	Point d'eau privé

Légende *Etat *Anomalie *Accès *Signalisation

-Indisponible
-Avec anomalies
-Non autorisée
-Problématique

-En service
-Sans anomalie
-Autorisée
-Sans problème

-Non conforme
- en service

N°	Type	Adresse	Diamètre d'alim.	Diamètre de sortie	*Etat	*Anomalie	*Accès	*Sign.	Anomalies	Observations
46	B100	Route de Roye face au n°82	inconnu	100	✓	✓	✓	✓		

Défense Incendie commune de CLAIROIX

PENA

- Légende
- * Etat
 - * Anomalie
 - * Accès
 - * Signalisation
 - Indisponible
 - Avec anomalies
 - Non autorisée
 - Problématique
 - En service
 - Sans anomalie
 - Autorisée
 - Sans problème
 - Non conforme en service

N°	Type	Adresse	m3/h Ré-alim.	*Etat	*Anomalie	*Accès	*Sign.
47	RES	Rue René Marsigny, Au niveau du rond point dans le lotissement		<input checked="" type="checkbox"/>	<input checked="" type="checkbox"/>	<input checked="" type="checkbox"/>	<input checked="" type="checkbox"/>

Anomalies	Observations

Défense Incendie commune de COMPIEGNE

60159

COMPIEGNE

Hydrants

Légende

- * Etat
- * Anomalie
- * Accès
- * Signalisation
- Indisponible
- Avec anomalies
- Non autorisée
- Problématique
- En service
- Sans anomalie
- Autorisée
- Sans problème
- Non conforme en service

N°	Type	Adresse	Diamètre d'alim.	Diamètre de sortie	*Etat	*Anomalie	*Accès	*Sign.	Anomalies	Observations
1	B100	avenue de Flandre Dunkerque, angle chemin de Mercières	200	100	✓	✗	✓	✓	Défaut de signalisation Manque 1 bouchon de 70 Manque 1 bouchon de 100	
2	B100	rue Edouard Belin, entrée etbs "Générale d'Entretien"	150	100	✓	✗	✓	✓	Défaut de signalisation	
3	P100	rue Adnot, face aux etbs "Bureau 60"	200	100/2x07 0	✓	✗	✓	✓	Manque 1 bouchon de 100	
4	B100	rue du Fonds Pernant	150	100	✓	✗	✓	✓	Défaut de signalisation	
5	B100	rue du Fonds Pernant, devant le C.I.M.A. du Centre Hospitalier	150	100	✓	✗	✓	✓	Défaut de signalisation	
6	P100	rue du Fonds Pernant, entrée du garage "Citroen"	150	100/2x07 0	✓	✗	✓	✓	Manque capot Manque 1 bouchon de 70	
7	B100	rue du Fonds Pernant, entrée de la discothèque	150	100	✓	✗	✓	✓	Défaut de signalisation	
8	B100	chemin d'Armancourt, face au n°04	150	100	✓	✗	✓	✓	Défaut de signalisation	
9	B100	rue Nicephore Niepce, entrée des etbs "Vigot Maloine"	150	100	✓	✗	✓	✓	Défaut de signalisation	
10	B100	avenue Marcellin Berthelot, face aux etbs "Gifi"	300	100	✓	✓	✓	✓		
11	B100	avenue Marcellin Berthelot, devant les etbs "Europcar"	300	100	✓	✗	✓	✓	Défaut de signalisation	
12	B100	avenue Marcellin Berthelot, rond point rocade sud, face a la C.R.A.M. côté "Cilova"	300	100	✓	✗	✓	✓	Défaut de signalisation	
13	B100	avenue Marcellin Berthelot, face à "l'Apave", côté C.I.C.	300	100	✓	✓	✓	✓		
14	P100	rue Ferdinand de Lesseps, avant l'entrée de la zone commerciale	300	100/2x07 0	✓	✗	✓	✓	Manque capot Manque 2 bouchons de 70 Manque 1 bouchon de 100	
15	B100	rue Gaspard Monge, angle rue Clément Ader	150	100	✗	✗	✓	✓	Ouverture point d'eau impossible	

Défense Incendie commune de COMPIEGNE

Légende

- * Etat
- * Anomalie
- * Accès
- * Signalisation
- ✗ Indisponible
- ✗ Avec anomalies
- ✗ Non autorisée
- ✗ Problématique
- ✓ -En service
- ✓ -Sans anomalie
- ✓ -Autorisée
- ✓ -Sans problème
- ✗ -Non conforme en service

N°	Type	Adresse	Diamètre d'alim.	Diamètre de sortie	*Etat	*Anomalie	*Accès	*Sign.	Anomalies	Observations
16	B100	rue Jacques de Vaucanson, angle rue Gustave Eiffel	150	100	✓	✗	✓	✓	Défaut de signalisation	
17	B100	rue Jacques de Vaucanson, angle rue Joseph Cugnot	300	100	✓	✗	✓	✓	Défaut de signalisation	
18	P100	avenue Marcelin Berthelot, à côté des etbs "Bourgeois-Chanel"	300	100/2x07 0	✓	✗	✓	✓	Ouverture point d'eau difficile Manque capot	
19	B100	rue Ferdinand de Lesseps, face au boulodrome	300	100	✓	✓	✓	✓		
20	B100	rue Jacques Daguerre, face au parc des sports, derrière l'hotel Kyriad	inconnu	100	✓	✓	✓	✓		
21	B100	rue Jacques Daguerre, face au tir à l'arc, sortie "Autovision"	inconnu	100	✓	✗	✓	✓	Défaut de signalisation	
22	B100	rue Ferdinand de Lesseps, entrée de la patinoire	300	100	✓	✗	✓	✓	Manque 1 bouchon de 70	
23	B100	rue Ferdinand de Lesseps, angle rue Joseph Cugnot	300	100	✓	✓	✓	✓		
24	B100	rue Ferdinand de Lesseps, devant "G.D.F."	300	100	✓	✓	✓	✓		
25	B100	rue du dr Calmette, angle rue Pierre et Marie Curie	inconnu	100	✓	✓	✓	✓		
26	P100	rue du dr Calmette, angle rue du dr Roux	150	100/2x07 0	✓	✓	✓	✓		
27	P100	rue du dr Roux, face au n°02	150	100/2x07 0	✓	✓	✓	✓		
28	P100	rue du dr Roux, face au garage	150	100/2x07 0	✓	✗	✓	✓	Manque capot Manque 1 bouchon de 70 Manque 1 bouchon de 100	
29	P100	rue du dr Roux, face au n°10	150	100/2x07 0	✓	✗	✓	✓	Manque 1 bouchon de 100	Problème de stationnement
30	P100	rue Ampère, angle allée Pierre Coquerel	150	100/2x07 0	✓	✓	✓	✓		
31	B100	rue Ampère, angle rue Edouard Branly	150	100	✓	✗	✓	✓	Purge HS	

Défense Incendie commune de COMPIEGNE

Hydrants

Légende

- *Etat
- *Anomalie
- *Accès
- *Signalisation
- Indisponible
- Avec anomalies
- Non autorisée
- Problématique
- En service
- Sans anomalie
- Autorisée
- Sans problème
- Non conforme en service

N°	Type	Adresse	Diamètre d'allim.	Diamètre de sortie	*Etat	*Anomalie	*Accès	*Sign.	Anomalies	Observations
32	P100	rue Edouard Branly, angle rue Claude Bernard	150	100/2x07 0	<input checked="" type="checkbox"/>	<input checked="" type="checkbox"/>	<input checked="" type="checkbox"/>	<input checked="" type="checkbox"/>		
33	B100	rue du dr Guérin, face à la "Macif"	150	100	<input checked="" type="checkbox"/>	<input checked="" type="checkbox"/>	<input checked="" type="checkbox"/>	<input checked="" type="checkbox"/>		
34	B100	rue Edouard Branly, "la Rochefoucault" face au n°9	150	100	<input checked="" type="checkbox"/>	<input checked="" type="checkbox"/>	<input checked="" type="checkbox"/>	<input checked="" type="checkbox"/>		
35	B100	rue Edouard Branly, face residence "St Sauveur"	150	100	<input checked="" type="checkbox"/>	<input checked="" type="checkbox"/>	<input checked="" type="checkbox"/>	<input checked="" type="checkbox"/>		
36	P100	rue Denis Papin	150	100	<input checked="" type="checkbox"/>	<input checked="" type="checkbox"/>	<input checked="" type="checkbox"/>	<input checked="" type="checkbox"/>		
37	B100	rue du dr Schweitzer, face à "UTC"	150	100	<input checked="" type="checkbox"/>	<input checked="" type="checkbox"/>	<input checked="" type="checkbox"/>	<input checked="" type="checkbox"/>		
38	B100	rue du dr Schweitzer, face au square des Abesses	150	100	<input checked="" type="checkbox"/>	<input checked="" type="checkbox"/>	<input checked="" type="checkbox"/>	<input checked="" type="checkbox"/>		
39	P100	square de l'Aubépine	150	100/2x07 0	<input checked="" type="checkbox"/>	<input checked="" type="checkbox"/>	<input checked="" type="checkbox"/>	<input checked="" type="checkbox"/>	Manque capot	
40	B100	rue des Frères Lumières, face à la rue Morancais	150	100	<input checked="" type="checkbox"/>	<input checked="" type="checkbox"/>	<input checked="" type="checkbox"/>	<input checked="" type="checkbox"/>		
41	B100	rue des Frères Lumières, face à l'entrée d'Intermarché	150	100	<input checked="" type="checkbox"/>	<input checked="" type="checkbox"/>	<input checked="" type="checkbox"/>	<input checked="" type="checkbox"/>		
42	P100	rue Lavoisier	100	100/2x07 0	<input checked="" type="checkbox"/>	<input checked="" type="checkbox"/>	<input checked="" type="checkbox"/>	<input checked="" type="checkbox"/>		
43	P100	rue du Four St Jacques	100	100/2x07 0	<input checked="" type="checkbox"/>	<input checked="" type="checkbox"/>	<input checked="" type="checkbox"/>	<input checked="" type="checkbox"/>	Ouverture point d'eau difficile Manque capot Manque 1 bouchon de 70	
44	B100	rue de Stalingrad, à côté du n°63	100	100	<input checked="" type="checkbox"/>	<input checked="" type="checkbox"/>	<input checked="" type="checkbox"/>	<input checked="" type="checkbox"/>		
45	P100	square Bernard Palissy, dans les buissons	100	100/2x07 0	<input checked="" type="checkbox"/>	<input checked="" type="checkbox"/>	<input checked="" type="checkbox"/>	<input checked="" type="checkbox"/>	Défaut de signalisation Végétation gênante	Au milieu des buissons
46	P100	rue Pierre et Marie Curie, angle rue Lavoisier	100	100/2x07 0	<input checked="" type="checkbox"/>	<input checked="" type="checkbox"/>	<input checked="" type="checkbox"/>	<input checked="" type="checkbox"/>	Végétation gênante	
47	P100	rue Personne de Roberval, face au collège "A. Malraux"	150	100/2x07 0	<input checked="" type="checkbox"/>	<input checked="" type="checkbox"/>	<input checked="" type="checkbox"/>	<input checked="" type="checkbox"/>	Manque 1 bouchon de 70	
48	P100	rue André Malraux	150	100/2x07 0	<input checked="" type="checkbox"/>	<input checked="" type="checkbox"/>	<input checked="" type="checkbox"/>	<input checked="" type="checkbox"/>		
49	B100	avenue des Martyrs de la Liberté, face à la polyclinique "ST COME"	250	100	<input checked="" type="checkbox"/>	<input checked="" type="checkbox"/>	<input checked="" type="checkbox"/>	<input checked="" type="checkbox"/>		

Défense Incendie commune de COMPIEGNE

Légende	* Etat	✗	-Indisponible	-En service	-Non conforme
	* Anomalie	✓	-Avec anomalies	-Sans anomalie	
	* Accès	✓	-Non autorisée	-Autorisée	
	* Signalisation	✓	-Problématique	-Sans problème	

Hydrants

N°	Type	Adresse	Diamètre d'allim.	Diamètre de sortie	*Etat	*Anomalie	*Accès	*Sign.	Anomalies	Observations
50	B100	square Norbert Lajoux, à côté du 72	inconnu	100	✓	✓	✓	✓		
51	B100	avenue des Martyrs de la Liberté, face au Mémorial de la Déportation	250	100	✓	✓	✓	✓		
52	B100	rue du 67eme R.I.	150	100	✓	✓	✓	✓		
53	B100	avenue des Martyrs de la Liberté, face à "Esso"	150	100	✓	✓	✓	✓		
54	P100	avenue des Martyrs de la Liberté, face au n°14	250	100/2x070	✓	✗	✓	✓	Fuite hydrant B1 P1	
55	B100	avenue des Martyrs de la Liberté, entrée de "la résidence du Prieuré", après l'entrée du portail, sur la	150	100	✓	✗	✓	✓	Défaut de signalisation	Derrière un muret et sous un sapin
56	P100	rue Georges Forest, côté impaire n°11	100	100/2x070	✓	✗	✓	✓	Manque capot	
57	P100	chemin Sainte Catherine, entrée "parc de Bayser"	100	100/2x070	✓	✓	✓	✓		Accès au chemin fermé par une chaîne
58	B100	rue Jules Méline, angle rue du Vivier Corax	100	100	✓	✓	✓	✓		
59	B100	rue de Senlis, angle rue Jules Méline	100	100	✓	✓	✓	✓		
60	P100	avenue des Martyrs de la Liberté, angle rue de Senlis, à côté du 5	250	100/2x070	✓	✓	✓	✓		
61	P100	avenue des Martyrs de la Liberté, angle rue du pdt Edouard Hériot	250	100/2x070	✓	✓	✓	✓		
62	P100	rue du pdt Edouard Hériot, angle rue Fleurie	100	100/2x070	✓	✓	✓	✓		Trop près du mur
63	B100	rue de l'Epargne, face à "l'Inpi "	100	100	✓	✓	✓	✓		
64	B100	rue de l'Epargne, angle rue Jean Lhuillier	100	100	✓	✓	✓	✓		
65	B100	avenue de Huy, angle rue Jean Lhuillier	150	100	✓	✓	✓	✓		
66	P100	avenue de Huy, angle rue de Picardie	150	100/2x070	✓	✓	✓	✓		
67	P100	avenue de Huy, face à l'hôtel "Campanile"	150	100/2x070	✓	✓	✓	✓		

Défense Incendie commune de COMPIEGNE

Hydrants

Légende

- * Etat
- * Anomalie
- * Accès
- * Signalisation
- ✗ -Indisponible
- ✗ -Avec anomalies
- ✗ -Non autorisée
- ✗ -Problématique
- ✓ -En service
- ✓ -Sans anomalie
- ✓ -Autorisée
- ✓ -Sans problème
- ✗ -Non conforme en service

N°	Type	Adresse	Diamètre d'alim.	Diamètre de sortie					Anomalies	Observations
					*Etat	*Anomalie	*Accès	*Sign.		
68	P100	rue Pilet Will, angle rue Saint Vincent de Paul	150	100/2x07 0	✓	✗	✓	✓	Manque capot	
69	B100	rue de Senlis, face rue du Vivier Corax	250	100	✓	✓	✓	✓		
70	B100	rue de Senlis, angle rocade sud	300	100	✓	✓	✓	✓	Capot à repeindre	
71	B100	avenue de Huy, avenue de Huy, angle rue Saint Joseph	150	100	✓	✓	✓	✓		
72	B100	18 avenue de Huy, avenue de Huy, face au 18, angle rue de Normandie	150	100	✓	✓	✓	✓		
73	P100	avenue Delattre de Tassigny, avenue du Maréchal Delattre de Tassigny, angle rue Saint Joseph, au pied de l'immeuble	100	100/2x07 0	✓	✓	✓	✓		
74	P100	96 rue St Joseph, rue Saint Joseph, côté pair n°96, face à la rue de Bourgogne	150	100/2x07 0	✓	✗	✓	✓	Manque capot	
75	B100	rue St Joseph, rue Saint Joseph, angle square du Maréchal Lyautey, face au n°1	100	100	✓	✓	✓	✓		
76	B100	square Honoré de Balzac, devant n°19	100	100	✓	✓	✓	✓		
77	B100	rue Eugénie Louis, angle rue Robert Desnos	100	100	✓	✓	✓	✓		
78	B100	rue Eugénie Louis, angle rue Anna de Noailles	100	100	✓	✓	✓	✓		
79	B100	rue Eugénie Louis, angle passage, Albert Carnus	150	100	✓	✓	✓	✓	Travaux en cours, n'a pu être testée	
80	B100	rue du Général Weygand, carrefour Anne-Marie VIVE	200	100	✓	✓	✓	✓		
81	B100	Passage Anatole France, passage Anatole France, sur l'esplanade	200	100	✓	✓	✓	✓		
82	B100	Square Lamartine, square Lamartine	100	100	✓	✓	✓	✓		

Défense Incendie commune de COMPIEGNE

Légende

- * Etat
- * Anomalie
- * Accès
- * Signalisation
- ✗ -Indisponible
- ✗ -Avec anomalies
- ✗ -Non autorisée
- ✗ -Problématique
- ✓ -En service
- ✓ -Sans anomalie
- ✓ -Autorisée
- ✓ -Sans problème
- ✗ -Non conforme en service

Hydrants

N°	Type	Adresse	Diamètre d'allim.	Diamètre de sortie	*Etat	*Anomalie	*Accès	*Sign.	Anomalies		Observations
83	B100	7 Alexandre Dumas, 7 rue Alexandre Dumas, entre square Gérard de Nerval et Paul Claudel	150	100	✓	✓	✓	✓			
84	B100	avenue Bury St Edmunds, avenue de Bury Saint Edmunds, face au CMPP Marie Noëlle	150	100	✓	✓	✓	✓			
85	B100	22 avenue de Landshut, avenue de Landshut, face au n°22	150	100	✓	✓	✓	✓			
86	B100	62 avenue de Landshut, avenue de Landshut, face au n°62	150	100	✓	✓	✓	✓			
87	B100	12 avenue de Landshut, avenue de Landshut, face au n°12	150	100/2x07 0	✓	✓	✓	✓			
88	P100	square Hector Berlioz, square Hector Berlioz, entre le n°01 et le n°02	150	100/2x07 0	✓	✗	✓	✓		Défaut de signalisation Fuite hydrant BI PI	
89	B100	square Hector Berlioz, square Hector Berlioz, angle square Gustave Charpentier	100	100	✓	✗	✓	✓		Défaut de signalisation	
90	B100	11 square Gustave Charpentier, square Gustave Charpentier, face au n°11	100	100	✓	✓	✓	✓			
91	B100	square Claude Debussy, square Claude Debussy, face au n°04	100	100	✓	✓	✓	✓			
92	B100	square Charles Gounod, square Charles Gounod, face à la "résidence Les Cygnes"	100	100	✓	✓	✓	✓			Bouche montée à l'envers rendant difficile l'ouverture
93	B100	rue Gabriel Fauré, rue Gabriel Fauré, face au n°10	150	100	✓	✗	✓	✓		Purge HS	
94	B100	rue Georges Bizet, angle "les Courtils" et, "les Cormorants"	150	100	✓	✓	✓	✓			
95	B100	rue Georges Bizet, rue Georges Bizet, face au n°06	150	100	✓	✗	✓	✓		Défaut de signalisation	
96	P100	quai du Clos des Roses, quai du Clos des Roses, entrée du stade	150	100/2x07 0	✓	✗	✓	✓		Capot cassé	
97	B100	quai du Clos des Roses, quai du Clos des Roses, derrière la chaufferie urbaine	100	100/2x07 0	✓	✓	✓	✓			

Défense Incendie commune de COMPIEGNE

Légende

- * Etat
- * Anomalie
- * Accès
- * Signalisation
- ✗ -Indisponible
- ✗ -Avec anomalies
- ✗ -Non autorisée
- ✗ -Problématique
- ✓ -En service
- ✓ -Sans anomalie
- ✓ -Autorisée
- ✓ -Sans problème
- ✗ -Non conforme en service

N°	Type	Adresse	Diamètre d'alim.	Diamètre de sortie					Anomalies	Observations
					*Etat	*Anomalie	*Accès	*Sign.		
98	B100	quai du Clos des Roses, quai du Clos des Roses à proximité du n°29, derrière les bâtiments du Conseil Général	100	100	✓	✓	✓	✓		
99	B100	rue Clément Bayard, rue Clément Bayard, face à "Renault"	150	100	✓	✗	✓	✓	Défaut de signalisation	Se trouve entre des sapins
100	P100	rue Clément Bayard, rue Clément Bayard, face à "Omapi"	100	100/2x070	✓	✗	✓	✓	Manque capot Manque 1 bouchon de 70	
101	P100	rue Clément Bayard, rue Clément Bayard, entrée de la chaufferie	100	100/2x070	✓	✗	✓	✓	Manque 1 bouchon de 70	
102	P100	quai du Clos des Roses, quai du Clos des Roses, derrière garage "Renault"	100	100/2x070	✗	✗	✓	✓	Manque capot	
103	P100	quai du Clos des Roses, quai du Clos des Roses	100	100/2x070	✓	✗	✓	✓	Manque 1 bouchon de 70	
104	B100	rue Notre Dame de Bon Secours, rue Notre Dame de Bon Secours, face impasse Laville	125	100	✓	✓	✓	✓		
105	B100	rue Notre Dame de Bon Secours, rue Notre Dame de Bon Secours, place du 14 juillet	125	100	✓	✓	✓	✓		
106	B100	rue Winston Churchill, rue Winston Churchill, à côté de l'O.P.A.C.	100	100	✓	✓	✓	✓		
107	B100	square Jean Mermoz, square Jean Mermoz, face au n°01	100	100	✓	✓	✓	✓		
108	B100	rue Winston Churchill, rue Winston Churchill, face au n°14	100	100	✓	✓	✓	✓		
109	B100	13 square du Colonel Sutterlin, square du Colonel Sutterlin, n°13 bâtiment "Allizia"	150	100	✓	✓	✓	✓		
110	B100	square du Colonel Sutterlin, square du Colonel Sutterlin, face au bâtiment "la Pirogue"	150	100	✓	✓	✓	✓		
111	B100	square du Commandant Fournaise, square du Commandant Fournaise, devant "les Tulipes", face n°15	150	100	✓	✗	✓	✓	Défaut de signalisation	

Défense Incendie commune de COMPIEGNE

Légende	* Etat	* Anomalie	* Indisponible	- En service	- Non conforme
	* Accès	* Anomalie	- Avec anomalies	- Sans anomalie	- Sans anomalie
	* Signalisation	* Anomalie	- Non autorisée	- Autorisée	- Sans problème
		* Anomalie	- Problématique		

Hydrants

N°	Type	Adresse	Diamètre d'alim.	Diamètre de sortie	*Etat	*Anomalie	*Accès	*Sign.	Anomalies	Observations
112	B100	square du Commandant Fourmaise, square du Commandant Fourmaise	150	100	✓	✓	✓	✓		
113	P100	avenue du Général Weygand, avenue du Général Weygand, côté résidence universitaire	150	100/2x07 0	✓	✓	✓	✓		
114	P100	avenue Bury St Edmunds, Aire de manoeuvre, Caserne des Sapeurs Pompiers	100	100/2x07 0	✓	✗	✓	✓	Capot cassé Fuite hydrant BI P1	
115	B100	square du Puy du Roy, square du Puy du Roy	200	100	✓	✓	✓	✓		
116	B100	rue Charles Faroux, rue Charles Faroux, face résidence "Saint Georges"	100	100	✓	✓	✓	✓		
117	B100	6 rue Charles Faroux, rue Charles Faroux, face au n°06	100	100	✓	✗	✓	✓	Défaut de signalisation	
118	B100	rue du Général Koenig, face à la résidence "des Arts", face au n°5	350	100	✓	✓	✓	✓		
119	B100	rue Saint Germain, rue Saint Germain, angle square Jean Baptiste Clément	100	100	✓	✓	✓	✓		
120	B100	square Jean Baptiste Clément, square Jean Baptiste Clément, face au n°16	100	100	✓	✓	✓	✓		Bouche montée rendant difficile son ouverture
121	B100	191 bis rue de Paris, rue de Paris, face au n°191bis	250	100	✓	✓	✓	✓		
122	B100	rue de Paris, rue de Paris, angle rue de l'Amiral Wemyss, face au n°136	250	100	✓	✓	✓	✓		
123	B100	rue Saint Fiacre, rue Saint Fiacre, face au n°08	125	100	✓	✗	✓	✓	Défaut de signalisation	
124	P100	square de la Mare Gaudry, square de la Mare Gaudry, devant le n°45	150	100/2x07 0	✓	✗	✓	✓	Végétation gênante	densité importante du taillis
125	B100	rue de Paris, rue de Paris, devant le n°129	100	100	✓	✓	✓	✓		
126	B100	square de la Mare Gaudry, square de la Mare Gaudry, face au n°28	100	100	✓	✗	✓	✓	Place de stationnement devant la sortie de la bouche	Impossible à mesurer, véhicule stationnée devant

Défense Incendie commune de COMPIEGNE

Légende

- * Etat
- * Anomalie
- * Accès
- * Signalisation
- ✗ -Incisponible
- ✗ -Avec anomalies
- ✗ -Non autorisée
- ✗ -Problématique
- ✗ -En service
- ✗ -Sans anomalie
- ✗ -Autorisée
- ✗ -Sans problème
- ✗ -Non conforme en service

N°	Type	Adresse	Diamètre d'alim.	Diamètre de sortie	*Etat	*Anomalie	*Accès	*Sign.	Anomalies	Observations
127	B100	rue Saint Germain, rue Saint Germain, face rue Louis Leborgne	125	100	✓	✓	✓	✓		
128	B100	avenue du Maréchal de Lattre de Tassigny, avenue du Maréchal de Lattre de Tassigny, face arrêt de bus, école robida	100	100	✓	✓	✓	✓		
129	B100	rue de Provence, rue de Provence, proche du n°02, Bât "Le Tarascon", face à l'aire de jeux pour enfants	100	100	✓	✗	✓	✓	Défaut de signalisation	
130	B100	avenue du Maréchal Delattre de Tassigny, avenue du Maréchal de Lattre de Tassigny, angle rue de Provence	100	100	✓	✗	✓	✓	Défaut de signalisation	
131	B100	rue Saint Joseph, rue Saint Joseph, angle rue de la Glacière	100	100	✓	✓	✓	✓		
132	B100	rue Saint Joseph, rue Saint Joseph, angle rue du Général Maunoury	100	100	✓	✓	✓	✓		
133	B100	rue du Maréchal Fayolle, rue du Maréchal Fayolle	125	100	✓	✓	✓	✓		
134	P100	avenue du Maréchal Juin, avenue du Maréchal Juin, angle rue de l'Amiral Weymyss	100	100/2x07 0	✓	✓	✓	✓		
135	B100	rue Saint Joseph, rue Saint Joseph, angle bvd des Etats-Unis	100	100	✓	✗	✓	✓	Défaut de signalisation	A côté du feu tricolore
136	B100	rue Saint Joseph, rue Saint Joseph, face rue du dr Woimant	150	100	✓	✓	✓	✓		
137	P100	rue de la Justice, angle rue du dr Woimant	300	100/2x07 0	✓	✓	✓	✓		Trop près du mur
138	B100	rue de la Justice, face rue de Clamart	300	100	✓	✗	✓	✓	Ouverture point d'eau difficile Défaut de signalisation	
139	B100	rue de Paris, rue de Paris, angle bvd des Etats-Unis	150	100	✓	✗	✓	✓	Défaut de signalisation	
140	B100	rue de Paris, rue de Paris, face au n°68	150	100	✓	✓	✓	✓		

Défense Incendie commune de COMPIEGNE

Légende	* Etat	✗	-Indisponible	-En service	-Non conforme
	* Anomalie	✓	-Avec anomalies	-Sans anomalie	
	* Accès	✓	-Non autorisée	-Autorisée	
	* Signalisation	✓	-Problématique	-Sans problème	

Hydrants

N°	Type	Adresse	Diamètre d'allim.	Diamètre de sortie	*Etat	*Anomalie	*Accès	*Sign.	Anomalies		Observations
141	B100	boulevard des Etats-Unis, bvd des Etats Unis, face résidence "la Louisiane"	200	100	✓	✓	✓	✓			
142	B100	bvd des Etats Unis, bvd des Etats Unis, angle rue Jacques Amyot	200	100	✓	✗	✓	✓		Défaut de signalisation	
143	B100	bvd des Etats Unis, bvd des Etats Unis, devant n°130, " Les Cèdres "	200	100	✓	✓	✓	✓			
144	B100	bvd des Etats Unis, bvd des Etats Unis, avant "les Cèdres" n°02, à proximité de l'angle , rue de la Libération	200	100	✓	✓	✓	✓			
145	P100	avenue de la Libération, avenue de la Libération, devant le n°02 bis	150	100/2x07 0	✓	✓	✓	✓			
146	P100	allée de la Tilloye, allée de la Tilloye, devant le n°20	150	100/2x07 0	✓	✓	✓	✓			
147	P100	avenue de la Libération, devant le n°7, face à la rue Rhin et Danube	100	100/2x07 0	✓	✓	✓	✓			
148	B100	avenue de Verdun, avenue de Verdun, angle avenue de la Somme	100	100	✓	✓	✓	✓			
149	B100	avenue de Quennevières, avenue de Quennevières, angle rue de l'Ailette	100	100	✓	✗	✓	✓		Défaut de signalisation	
150	B100	rue du Maréchal Foch, rue du Maréchal Foch, angle avenue de la Somme	100	100	✓	✓	✓	✓			
151	P100	square de Valmy, square de Valmy	100	100/2x07 0	✓	✓	✓	✓			
152	B100	avenue de la Libération, avenue de la Libération , face au n°46, à proximité du rond point de la Victoire	150	100	✓	✓	✓	✓			
153	P100	square Charles Barriquand, square Charles Barriquand, résidence "La Concorde"	150	100/2x07 0	✓	✓	✓	✓			
154	B100	rue Roger Couttelenc, rue Roger Couttelenc, angle rue du Chevreuil sur trottoir	100	100	✓	✓	✓	✓			

Défense Incendie commune de COMPIEGNE

Légende

- * Etat
- * Anomalie
- * Accès
- * Signalisation
- ✗ Indisponible
- ✗ Avec anomalies
- ✗ Non autorisée
- ✗ Problématique
- ✗ En service
- ✗ Sans anomalie
- ✗ Autorisée
- ✗ Sans problème
- ✗ Non conforme en service

N°	Type	Adresse	Diamètre d'alim.	Diamètre de sortie	*Etat	*Anomalie	*Accès	*Sign.	Anomalies	Observations
155	P100	rue Roger Coutelenc, rue Roger Coutelenc, à proximité de la passerelle de l'UTC	100	100/2x070	✓	✓	✓	✓		
156	B100	rue du Port à bateaux, rue du Port à bateaux, face Résidence Universitaire	150	100	✓	✗	✓	✓	Défaut de signalisation	
157	P100	rue notre Dame de Bon Secours, rue notre Dame de Bon Secours, devant le n°13	150	100/2x070	✓	✗	✓	✓	Manque 1 bouchon de 70	Le mur gêne l'ouverture du poteau d'incendie
158	P100	rue de l'église Saint Germain, rue de l'église Saint Germain, face au n°12	100	100/2x070	✓	✗	✓	✓	Ouverture point d'eau difficile Manque capot	
159	P100	rue Georges Bernanos, rue Georges Bernanos, angle rue Antoine Léré	125	100/2x070	✓	✗	✓	✓	Végétation gênante Manque capot	
160	B100	rue Georges Bernanos, rue Antoine Léré, face à la place Philippe Grisel	inconnu	100	✓	✗	✓	✓	Défaut de signalisation	
161	B100	rue des Capucins, rue des Capucins, angle rue de Paris	150	100	✓	✓	✓	✓		
162	P100	rue de Paris, rue de Paris, devant le n°33, face à l'ancienne caserne SP	300	100/2x070	✓	✓	✓	✓		
163	B100	rue d'Austerlitz, rue d'Austerlitz, face ancienne "Caisse d'Epargne"	300	100	✓	✓	✓	✓		
164	B100	rue du Port à bateaux, rue du Port à bateaux, côté U.T.C.	150	100	✓	✓	✓	✓		
165	B100	rue de l'Oise, rue de l'Oise, devant le n°05	100	100	✓	✓	✓	✓		
166	P100	square Marie Louise Bastié, square Marie Louise Bastié, face au n°04	100	100/2x070	✓	✓	✓	✓		
167	P100	square de la Batellerie, square de la Batellerie, face au n°01	100	100/2x070	✓	✓	✓	✓		
168	P100	rue de l'Oise, rue de l'Oise, face au n°25	100	100/2x070	✗	✗	✓	✓	Végétation gênante INACCESSIBLE	présence d'au
169	B100	rue Saint Joseph, rue Saint Joseph, face rue des Sablons	150	100	✓	✓	✓	✓		
170	P100	square Claude Mercier, square Claude Mercier, angle rue des Domeliers	100	100/2x070	✓	✓	✓	✓		

Défense Incendie commune de COMPIEGNE

Légende	* Etat	✗	-Indisponible	-En service	-Non conforme
	* Anomalie	✓	-Avec anomalies	-Sans anomalie	
	* Accès	✓	-Non autorisée	-Autorisée	
	* Signalisation	✓	-Problématique	-Sans problème	

N°	Type	Adresse	Diamètre d'alim.	Diamètre de sortie	*Etat	*Anomalie	*Accès	*Sign.	Anomalies	Observations
171	P100	rue des Domeliers, rue des Domeliers, angle rue Carnot, face au 34 bis (à côté de l'arrêt de bus)	100	100/2x07 0	✓	✗	✓	✓	Végétation gênante	
172	P100	rue des Domeliers, rue des Domeliers, face au n°18	250	100/2x07 0	✓	✓	✓	✓		
173	B100	rue des Domeliers, rue des Domeliers, face au n°02 bis	250	100	✓	✗	✓	✓	Défaut de signalisation Purge HS Plaque cassée BI	
174	P100	rue des Fossés, rue des Fossés, angle rue Carnot	100	100/2x07 0	✓	✗	✓	✓	Ouverture point d'eau difficile	
175	P100	rue Pierre Crin, rue Pierre Crin, angle impasse Dupuis Corréard	100	100/2x07 0	✓	✓	✓	✓		Le mur gêne l'ouverture du poteau d'incendie
176	B100	rue Pierre Crin, rue Pierre Crin, angle rue des Sablons	100	100/2x07 0	✓	✓	✓	✓		
177	B100	rue Carnot, rue Carnot, face au n°51bis	150	100	✓	✓	✓	✓		
178	P100	rue Francois Claux, rue Francois Claux, angle rue de Clamart	150	100/2x07 0	✓	✓	✓	✓		
179	B100	rue Georges Guigoux, rue Georges Guigoux, angle rue de Clamart	150	100	✓	✓	✓	✓		
180	B100	rue de Lorraine, rue de Lorraine, angle rue de Vermenton	100	100	✓	✓	✓	✓		
181	P100	rue Saint Lazare, rue Saint Lazare, angle rue de Clamart	150	100/2x07 0	✗	✗	✓	✓	Manque capot	
182	P100	bvd Victor Hugo, bvd Victor Hugo, angle rue de Pierrefonds	150	100/2x07 0	✓	✗	✓	✓	Ouverture point d'eau difficile Manque 1 bouchon de 70	
183	P100	bvd Victor Hugo, bvd Victor Hugo, angle rue de la Sous Préfecture	100	100/2x07 0	✓	✗	✓	✓	Manque 1 bouchon de 70	
184	B100	rue des Sablons, rue des Sablons, devant n°44	100	100	✓	✓	✓	✓		
185	P100	rue de Metz, rue de Metz, angle rue Carnot	100	100/2x07 0	✓	✓	✓	✓		
186	P100	rue de Strasbourg, rue de Strasbourg, angle rue des Veneurs	100	100/2x07 0	✓	✓	✓	✓		

Défense Incendie commune de COMPIEGNE

Hydrants

N°	Type	Adresse	Diamètre d'alim.	Diamètre de sortie	*Etat	*Anomalie	*Accès	*Sign.	Anomalies		Observations
187	P100	rue Saint Lazare, rue Saint Lazare, devant le n°26bis	150	100/2x07 0	✓	✗	✓	✓	Manque capot		
188	P100	rue de la Madeleine, rue de la Madeleine, angle rue Saint Lazare	100	100/2x07 0	✗	✗	✓	✓	Manque capot		Pas assez sorti du sol
189	P100	allée du Carmel, allée du Carmel, face au n°07	200	100/2x07 0	✓	✓	✓	✓			
190	P100	rue Saint Lazare, rue Saint Lazare, angle rue de Bourmonville	200	100/2x07 0	✓	✗	✓	✓	PI rouillé		Trop près du mur
191	B100	rue des Acres, rue des Acres, devant le n°07bis	100	100	✓	✓	✓	✓			
192	B100	bvd des Etats Unis, face au n°136, face entrée du lycée	150	100	✓	✓	✓	✓			
193	P100	rue Carnot, face n°108, face résidence "La Closerie"	150	100/2x07 0	✓	✗	✓	✓	Manque capot		
194	B100	rue Carnot, face au n°128, angle rue Amedée Bouquereil	300	100	✓	✗	✓	✓	Défaut de signalisation Purge HS		
195	B100	rue Ferdiand Bac, face au n°8, bâtiment "La Brisée"	100	100	✓	✗	✓	✓	Purge HS		Le coffre de la bouche ne vidange pas
196	B100	bvd des Etats Unis, face au bâtiment "Le Régallis"	100	100	✗	✗	✓	✓	Défaut de signalisation Bouche d'incendie non trouvée Signalé depuis 2009		Voir le problème avec la Lyonnaise des Eaux?
197	B100	avenue du 1er Septembre, avenue du 1er Septembre, devant le n°21 bis	100	100	✓	✓	✓	✓			
198	B100	allée des Avenues, allée des Avenues, à côté du rond point des Nations-Unies	100	100	✓	✓	✓	✓			
199	B100	avenue de la Forêt, avenue de la Forêt, devant le n°29	100	100	✓	✓	✓	✓			
200	B100	avenue de la forêt, avenue de la forêt, angle allée des Avenues, face au	100	100	✓	✓	✓	✓			
201	B100	allée des Avenues, allée des Avenues, face au n°16	100	100	✓	✓	✓	✓			
202	P100	avenue du Baron de Soulltrait, avenue du Baron de Soulltrait, face à l'ancien camping	150	100/2x07 0	✓	✗	✓	✓	Manque capot		

Légende

- *Etat
- *Anomalie
- *Accès
- *Signalisation

✗ -Indisponible
✗ -Avec anomalies
✗ -Non autorisée
✗ -Problématique

✓ -En service
✓ -Sans anomalie
✓ -Autorisée
✓ -Sans problème

✗ -Non conforme en service

Défense Incendie commune de COMPIEGNE

Légende

- * Etat
- * Anomalie
- * Accès
- * Signalisation
- ✗ Indisponible
- ✗ Avec anomalies
- ✗ Non autorisée
- ✗ Problématique
- ✓ -En service
- ✓ -Sans anomalie
- ✓ -Autorisée
- ✓ -Sans problème
- ✗ -Non conforme en service

N°	Type	Adresse	Diamètre d'alim.	Diamètre de sortie	*Etat	*Anomalie	*Accès	*Sign.	Anomalies	Observations
203	P100	avenue du Baron de Souhait, avenue du Baron de Souhait, à l'entrée de l'hippodrome	150	100/2x070	✓	✗	✓	✓	Manque capot	
204	B100	avenue de Grande Bretagne, avenue de Grande Bretagne, Rond Royal	100	100	✓	✓	✓	✓		
205	P100	avenue Royale, avenue Royale, Rond Royal	150	100/2x070	✓	✗	✓	✓	Manque 1 bouchon de 70	
206	B100	rue de l'Aigle, angle rue de la Division Leclerc sur espace verts	100	100	✓	✓	✓	✓		
207	P100	rue Hurtebise, rue Hurtebise, angle rue de la Division Leclerc	100	100/2x070	✓	✗	✓	✓	Manque 1 bouchon de 70	
208	P100	rue de la Madeleine, rue de la Madeleine, entre le n°43 et le n°45	300	100/2x070	✓	✗	✓	✓	Ouverture point d'eau difficile Manque capot	Trop près du mur
209	P100	rue Hurtebise, rue Hurtebise, à proximité de la rue de Lancy	300	100/2x070	✓	✓	✓	✓		
210	P100	avenue de Thiers, avenue de Thiers, face au n°14	100	100/2x070	✓	✓	✓	✓		
211	B100	rue Eugène Jacquet, rue Eugène Jacquet, angle rue de la Procession	100	100	✓	✗	✓	✓	Défaut de signalisation	se trouve dans la pelouse
212	P100	avenue de la Résistance, avenue de la Résistance, angle rue de l'Orangerie	150	100/2x070	✓	✓	✓	✓		
213	P100	cours Guynemer, angle pont Solférino	250	100/2x070	✓	✓	✓	✓		
214	P100	quai de la République, quai de la République, pont Solférino	100	100/2x070	✓	✗	✓	✓	Ouverture point d'eau difficile Capot cassé	
215	B100	place de la Gare, rue d'Amiens, au niveau du passage souterrain	100	100	✓	✓	✓	✓		
216	B100	rue de l'Anthémis, angle rue Parmentier, face au n°02	080	100	✓	✓	✓	✓		
217	P100	rue de Clermont, rue de Clermont, devant "Eléphant Bleu"	100	100/2x070	✓	✗	✓	✓	Manque capot Manque le VOLANT	
218	B100	rue de Clermont, rue de Clermont, escalier angle rue Parmentier	100	100	✗	✗	✓	✓		

Défense Incendie commune de COMPIEGNE

Hydrants

Légende

- *Etat
- *Anomalie
- *Accès
- *Signalisation
- ✗ -Indisponible
- ✓ -Avec anomalies
- ✗ -Non autorisés
- ✗ -Problématique
- ✓ -En service
- ✗ -Sans anomalie
- ✗ -Autorisé
- ✗ -Sans problème
- ✗ -Non conforme en service

N°	Type	Adresse	Diamètre d'alim.	Diamètre de sortie					Anomalies	Observations
					*Etat	*Anomalie	*Accès	*Sign.		
219	B100	rue d'Amiens, rue d'Amiens, angle route de Noyon	100	100	✓	✗	✓	✓	Purge HS	
220	B100	avenue du Chemin de Fer, angle rue d'Amiens, face au n°02	100	100	✓	✓	✓	✓		
221	P100	avenue Alphonse Chovet, avenue Alphonse Chovet, angle rue d'Amiens, face au n°01	100	100/2x07 0	✓	✓	✓	✓		
222	B100	avenue Alphonse Chauvet, angle rue Boyenvai, sur le rond point	100	100	✓	✓	✓	✓		
223	B100	avenue du Chemin de Fer, avenue du Chemin de Fer, angle rue Béranger	100	100	✓	✓	✓	✓		
224	P100	rue Martel, rue Martel, devant l'école Hersant	150	100/2x07 0	✓	✓	✓	✓		
225	P100	rue Saint Antoine, rue Saint Antoine, devant le n°03	100	100/2x07 0	✓	✗	✓	✓	Ouverture point d'eau difficile	débit pris à 2 bars
226	B100	rue de l'Abbaye, rue de l'Abbaye, devant le salon de coiffure	100	100	✓	✓	✓	✓		
227	P100	rue Charles le Chauve, rue Charles le Chauve	100	100/2x07 0	✓	✗	✓	✓	Manque capot	
228	B100	place de l'Hotel de Ville, sur la place de l'Hotel de Ville	250	100	✓	✗	✓	✓	Défaut de signalisation	
229	P100	rue Solferino, rue Solferino, angle rue des 03 Barbeaux	150	100/2x07 0	✓	✗	✓	✓	Capot cassé	A repeindre Trop près du mur débit à 1.8 bar
230	B100	rue des 03 Barbeaux, rue des 03 Barbeaux, angle de la Corne de Cerf	100	100	✓	✓	✓	✓		
231	B100	rue du Marché aux herbes, angle rue des 03 Barbeaux	150	100	✓	✓	✓	✓		débit à 2 bars
232	P100	Rue des Gourneaux, Rue des Gourneaux	100	100/2x07 0	✓	✗	✓	✓	Manque capot	Trop près du mur
233	P100	rue d'Austerlitz, face au Parc de Songeons	300	100/2x07 0	✓	✗	✓	✓	Manque capot	Sapoin à tailler Débit à 1.8 bar
234	B100	rue Jeanne d'Arc, devant le n°01	100	100	✓	✓	✓	✓		

Défense Incendie commune de COMPIEGNE

Légende	* Etat	✘	-Indisponible	✘	-En service	✘	-Non conforme en service
	* Anomalie	✘	-Avec anomalies	✘	-Sans anomalie	✘	
	* Accès	✘	-Non autorisée	✘	-Autorisée	✘	
	* Signalisation	✘	-Problématique	✘	-Sans problème	✘	

Hydrants

N°	Type	Adresse	Diamètre d'allim.	Diamètre de sortie	*Etat	*Anomalie	*Accès	*Sign.	Anomalies		Observations
235	B100	ru Saint Nicolas, angle rue du Donjon, face à l'école de musique	100	100	✓	✘	✓	✓		Défaut de signalisation	
236	B100	ru Solferino, ru Solferino, angle rue du Harlay	100	100	✓	✘	✓	✓		Défaut de signalisation	
237	B100	ru des Cordeliers, dans la cour	080	100	✓	✘	✓	✓		Défaut de signalisation	Trop proche du mur. Attention accès par une grille, non disponible 24/24
238	P100	ru des Cordeliers, face au n° 20	100	100/2x07 0	✓	✘	✓	✓		Manque capot Manque 1 bouchon de 70	débit à 1.5 bar
239	P100	ru Saint Martin	100	100/2x07 0	✓	✓	✓	✓			débit à 2 bars
240	B100	ru Magenta, devant la "Société Générale"	100	100	✓	✘	✓	✓		Défaut de signalisation	débit à 2.1 bars
241	B100	place Saint Jacques, angle rue de la Sous Préfecture	080	100	✓	✓	✓	✓			
242	B100	ru Fournier Sarloveze, ru Fournier Sarloveze, angle rue de la Sous Préfecture	080	100	✓	✘	✓	✓		Ouverture point d'eau difficile Défaut de signalisation Présente un problème à l'ouverture	
243	P100	place du Général de Gaulle, place du Général de Gaulle, angle rue Fournier Sarloveze	250	100/2x07 0	✓	✓	✓	✓			
244	B100	place du Général de Gaulle, face entrée "Cours des Bains"	150	100	✓	✘	✓	✓		Défaut de signalisation	
245	P100	place de Général de Gaulle, devant la "Cour de l'Orangerie"	150	100/2x07 0	✓	✘	✓	✓		Manque 1 bouchon de 70	
246	P100	ru du Four, ru du Four	150	100/2x07 0	✓	✘	✓	✓		Ouverture point d'eau difficile Manque capot	débit pris à 1.3 bar
247	P100	ru du Jeu de Paume, ru du Jeu de Paume	100	100/2x07 0	✓	✓	✓	✓			débit pris à 1.3 bar
248	B100	ru d'Ulm, ru d'Ulm	100	100	✘	✘	✓	✓		Défaut de signalisation	
249	P100	place du Général de Gaulle, côté rue des Minimes	100	100/2x07 0	✓	✘	✓	✓		Défaut de signalisation	débit pris à 1.2 bar
250	P100	ru d'Ulm, angle rue Othenin	150	100/2x07 0	✓	✓	✓	✓			débit à 1.2 bar
251	B100	impasse Laly, angle rue des Minimes	100	100	✓	✓	✓	✓			

Défense Incendie commune de COMPIEGNE

Hydrants

N°	Type	Adresse	Diamètre d'alim.	Diamètre de sortie	*Etat	*Anomalie	*Accès	*Sign.	Anomalies		Observations
252	B100	rue Pierre Sauvage, angle rue Le Féron	100	100	✓	✓	✓	✓			
253	P100	rue d'Humières, devant la crèche de la Croix Rouge	100	100/2x07 0	✓	✓	✓	✓			débit à 1.3 bar
254	B100	rue Hippolyte Bottier, face au n°15	150	100	✓	✗	✓	✓	Défaut de signalisation		débit à 1.3 bar
255	P100	rue de la 8ème Division, angle rue Othenin	150	100/2x07 0	✓	✗	✓	✓	Manque capot		débit à 2 bars
256	P100	Cours Guynemer, piste cyclable, au niveau de la clôture du club d'aviron	250	100/2x07 0	✓	✗	✓	✓	Manque 1 bouchon de 70		
257	B100	cours Guynemer, face à l'école d'Etat Major, sur piste cyclable	250	100	✓	✓	✓	✓			Capot trop haut Raccordement difficile
258	B100	cours Guynemer, sur la piste cyclable, face au restaurant "Rive Gauche"	250	100	✓	✗	✓	✓	Défaut de signalisation		
259	P100	rue Vivenel, face au n°46	100	100/2x07 0	✓	✓	✓	✓			Trop près du mur débit pris à 1.8 bar
260	P100	rue de la 8ème Division, face au n°30	100	100/2x07 0	✓	✓	✓	✓			Débit à 1.6 bar
261	P100	cours Guynemer, face à "Manpower"	100	100/2x07 0	✗	✗	✓	✓	Non conforme : pas d'écoulement d'eau Manque capot		Trop près du mur
262	P100	rue Charmolue, angle rue de l'Estacade	150	100/2x07 0	✓	✗	✓	✓	Ouverture point d'eau difficile		
263	P100	rue du Bac, angle rue de l'Estacade	250	100/2x07 0	✓	✗	✓	✓	Ouverture point d'eau difficile		
264	B100	rue du Camp de Compiègne, devant le n°10	100	100	✓	✓	✓	✓			
265	P100	rue des Ateliers, face au n°04	100	100/2x07 0	✓	✗	✓	✓	Manque capot		
266	B100	rue du Camp de Compiègne, angle rue des Ateliers	100	100	✓	✓	✓	✓			
267	B100	rue Augustin Thierry, face au n°10	150	100	✓	✓	✓	✓			
268	P100	rue du Bac, face au n°15	250	100/2x07 0	✓	✗	✓	✓	Ouverture point d'eau difficile		Trop près du mur

Légende

*Etat	✓	-Incisponible	✗	-En service	✓	-Non conforme en service	✗
*Anomalie	✓	-Avec anomalies	✗	-Sans anomalie	✓	-Autorisée	✗
*Accès	✓	-Non autorisée	✗	-Signalisation	✓	-Sans problème	✗

Défense Incendie commune de COMPIEGNE

Légende	* Etat	X	-Indisponible	-En service	-Non conforme
	* Anomalie		-Avec anomalies	-Sans anomalie	en service
	* Accès		-Non autorisée	-Autorisée	
	* Signalisation		-Problématique	-Sans problème	

Hydrants

N°	Type	Adresse	Diamètre d'alim.	Diamètre de sortie	*Etat	*Anomalie	*Accès	*Sign.	Anomalies	Observations
269	P100	rue de la Bannière du Roi, face au n°14, face à l'école A.Thierry	100	100/2x07 0	✓	X	✓	✓	Manque capot	
270	P100	rue Augustin Thierry, face au n°53, face à l'école	150	100/2x07 0	✓	X	✓	✓	Ouverture point d'eau difficile	Trop près du mur
271	P100	place Jules Dulac, place Jules Dulac	250	100/2x07 0	✓	✓	✓	✓		
272	B100	rue du Bataillon de France, face à la "villa Joséphine", face au n°108 entrée residence Beaux Monts	300	100	✓	✓	✓	✓		
273	P100	rue du Lt Ducloux, face au n°14	100	100/2x07 0	✓	X	✓	✓	Manque capot	Trop près du mur
274	B100	avenue du Pdt Georges Clemenceau, angle rue du Lt Ducloux	300	100	✓	✓	✓	✓		
275	P100	rue Guillemin, rue Guillemin, angle rue du Petit Chateau	300	100/2x07 0	✓	✓	✓	✓		
276	P100	rue du Petit Chateau, angle avenue du Pdt Georges Clemenceau	200	100/2x07 0	X	X	✓	✓		
277	B100	avenue du Pdt Georges Clemenceau, avenue du Pdt Georges Clemenceau, à gauche de l'entrée 68b / 68c, " Villa Joséphine "	100	100	X	X	✓	✓		
278	B100	rue de Soissons, rue de Soissons, à côté du n°52	150	100	✓	✓	✓	✓		
279	B100	avenue de l'Armistice, à côté du n°46	100	100/2x07 0	✓	✓	✓	✓		Bébit à 1 bar impossible
280	B100	allée du clos Pompadour	100	100/2x07 0	X	X	✓	✓	Non conforme : pas d'écoulement d'eau	Demi-raccord non conforme
281	B100	Avenue de l'Armistice, Centre Equestre	150	100	✓	✓	✓	✓		
282	B100	rue du Bataillon de France, angle rue Robida	400	100	✓	✓	✓	✓		
283	B100	rue du Bataillon de France, devant le n°22	400	100	✓	✓	✓	✓		
284	P100	place de l'Echarde, face au bâtiment n°2	150	100/2x07 0	✓	X	✓	✓	Manque capot	

Défense Incendie commune de COMPIEGNE

Légende	* Etat	✗	-Indisponible	✗	-En service	✗	-Non conforme en service
	* Anomalie	✗	-Avec anomalies	✗	-Sans anomalie	✗	
	* Accès	✓	-Non autorisée	✓	-Autorisée	✓	
	* Signalisation	✓	-Problématique	✓	-Sans problème	✓	

Hydrants

N°	Type	Adresse	Diamètre d'alim.	Diamètre de sortie	*Etat	*Anomalie	*Accès	*Sign.	Anomalies	Observations
285	P100	square du 6ème Spahis, devant n°01	400	100/2x07 0	✓	✗	✓	✓	Ouverture point d'eau difficile	Trop près du mur
286	P100	rue de l'Aisne, rue de l'Aisne	100	100/2x07 0	✓	✓	✓	✓		
287	P100	avenue Louis Barbillon, devant "Sibelco"	150	070/2x10 0	✗	✗	✓	✓	Manque 1 bouchon de 70 Volant de manoeuvre difficile à manipuler (grippé)	Débit à 2 bars
288	P100	avenue Louis Barbillon, face "Sibelco", côté Colgate	150	100/2x07 0	✓	✓	✓	✓		
289	P100	avenue Louis Barbillon, face entrée "Euroflaco"	150	070/2x10 0	✗	✗	✓	✓	Non conforme : pas d'écoulement d'eau Ouverture point d'eau difficile Volant de manoeuvre difficile à manipuler (grippé)	Débit à 3 bars
290	P100	avenue Louis Barbillon, face au parking etbs "Allard"	150	070/2x10 0	✗	✗	✓	✓	Non conforme : pas d'écoulement d'eau	
291	P100	avenue Louis Barbillon, face aux etbs "Allard"	150	100/2x07 0	✓	✗	✓	✓	Manque capot Manque 1 bouchon de 70	débit à 2 bars
292	B100	route de Choisy, entrée "Transports Plessier"	350	100	✓	✗	✓	✓	Défaut de signalisation	débit à 2bars
293	P100	route de Choisy, devant "Aventis"	350	100/2x07 0	✓	✗	✓	✓	Manque capot	débit à 2.5 bars
294	P100	rue de la Desserte, le long de la clôture du n°4	150	100/2x07 0	✗	✗	✗	✓	Non conforme : pas d'écoulement d'eau 1 Clôture installée, problème d'accessibilité. société SEDECC dans l'entreprise	
295	B100	rue de la Desserte, face aux anciens Abattoirs	150	100	✓	✓	✓	✓		
296	B100	route de Choisy, à côté de la déchetterie	inconnu	100	✓	✓	✓	✓		Trop proche de la clôture
297	P100	avenue du Vermandois, devant "Affimet"	inconnu	100/2x07 0	✓	✗	✓	✓	Manque capot	

Défense Incendie commune de COMPIEGNE

PENA

Légende

- * Etat
- * Anomalie
- * Accès
- * Signalisation
- ✗ -Indisponible
- ✗ -Avec anomalies
- ✗ -Non autorisée
- ✗ -Problématique
- ✓ -En service
- ✓ -Sans anomalie
- ✓ -Autorisée
- ✓ -Sans problème
- ✗ -Non conforme en service

N°	Type	Adresse	m3/h Ré-alim.	Observations			
				*Etat	*Anomalie	*Accès	*Sign.
298	COUR	rue Ferdinand de Lesseps, derrière la patinoire au niveau de la piste cyclable		✓	✓	✓	
299	COUR	quai du clos des roses, derrière le csp		✓	✓	✓	
300	COUR	quai de l'ecluse, établissement guerdin		✓	✓	✓	
303	ETAN	etang du Carandeu, direction du wagon de l'Armistice		✓	✓	✓	
304	CITE	wagon de l'armistice		✓	✓	✓	
305	CITE	RN 31, " le pavois", discothèque " le central club"		✓	✓	✓	
306	CITE	auberge du Carandeu, vers le wagon de l'armistice		✓	✓	✓	

Hydrants

N°	Type	Adresse	Diamètre d'alim.	Diamètre de sortie	Observations			
					*Etat	*Anomalie	*Accès	*Sign.
307	B100	rue du Camp de Compiègne, (face au n°10), face à la rue du Mont Ganelon	100	100	✓	✓	✓	
308	P100	Rue Bernago, Rue Bernago	100	100/2x07 0	✓	✓	✓	
309	P100	avenue de l'Armistice, Square de la scierie, accolé à la clôture de la "S.P.A."	100	100/2x07 0	✓	✓	✓	
310	B100	15 avenue du Général Weygand, Avenue du Gal WEYGAND, face au n°15	100	100	✓	✓	✓	
312	B100	rue St Lazare, rue St Lazare, angle rue de Gramont	100	100	✓	✓	✓	
313	B100	Rue Jean Jacques Bernard, à gauche de l'entrée St Côte	200	100	✓	✓	✓	

Légende

- * Etat
- * Anomalie
- * Accès
- * Signalisation
- ✗ -Indisponible
- ✗ -Avec anomalies
- ✗ -Non autorisée
- ✗ -Problématique
- ✓ -En service
- ✓ -Sans anomalie
- ✓ -Autorisée
- ✓ -Sans problème
- ✗ -Non conforme en service

Défense Incendie commune de COMPIEGNE

Hydrants

Légende

- * Etat
- * Anomalie
- * Accès
- * Signalisation
- Indisponible
- Avec anomalies
- Non autorisés
- Problématique
- En service
- Sans anomalie
- Autorisée
- Sans problème
- Non conforme en service

N°	Type	Adresse	Diamètre d'alim.	Diamètre de sortie	*Etat	*Anomalie	*Accès	*Sign.	Anomalies	Observations
315	B100	avenue Georges Charpak, angle allée Riboulet, à côté du n°18	150	100	✓	✓	✓			
316	B100	Avenue du Camp de Royallieu, à côté du rond point du Camp de Royallieu	150	100	✓	✓	✓			
317	B100	Rue Jean Marie de Buckmaster, au dessus de l'E.S.O.M.	150	100	✓	✓	✓			
318	B100	Avenue du Camp de Compiègne, face à la place du Chancelier Adenauer	150	100	✓	✓	✓			
319	B100	rue St Joseph, Rond Point ELBAG, angle rue Saint Joseph et Square du Lt Colonel Boissaud	150	100/2x070	✓	✗	✓	✓	Manque capot Problème à l'ouverture, s'ouvre par à coups	
320	B100	Rue St Germain, Rue St Germain, carrefour boulevard des Etats-Unis	150	100	✓	✓	✓			
321	B100	avenue du 1er Septembre, Face au 11 avenue du 1er Septembre	150	100	✓	✓	✓			
322	B100	Square de la Peupleraie, face au parking de la résidence étudiante	150	100	✓	✓	✓			
323	B100	Gare S.N.C.F., Gare S.N.C.F., à l'entrée "Gare de marchandises"	100	100	✓	✗	✓	✓	Ouverture point d'eau difficile Carré de manoeuvre très dur à manipuler Risque de casse	
324	P100	rue du Petit Margny, rue du Petit Margny, face au "contôle technique"	100	100/2x070	✓	✗	✓	✓	Manque capot	
325	P100	route forestière du Petit Moulin, dans le carrefour, à l'entrée du lotissement	100	100/2x070	✓	✗	✓	✓	Manque 2 bouchons de 70	
326	P100	route forestière du Petit Moulin, route forestière du Petit Moulin, face au 1 et 2	100	100/2x070	✓	✓	✓	✓		
327	P100	route forestière du Petit Moulin, route forestière du Petit Moulin, face au 17 et 18	100	100/2x070	✓	✓	✓	✓		

Défense Incendie commune de COMPIEGNE

Légende

- * Etat
- * Anomalie
- * Accès
- * Signalisation
- ✗ -Indisponible
- ✗ -Avec anomalies
- ✗ -Non autorisée
- ✗ -Problématique
- ✓ -En service
- ✓ -Sans anomalie
- ✓ -Autorisée
- ✓ -Sans problème
- ✗ -Non conforme en service

Hydrants

N°	Type	Adresse	Diamètre d'alim.	Diamètre de sortie	*Etat	*Anomalie	*Accès	*Sign.	Anomalies	Observations
328	P100	route forestière du Petit Moulin, route forestière du Petit Moulin, à côté du n°48	100	100/2x07 0	✓	✓	✓	✓		
329	B100	allée des Dianas, allée des Dianas, entre le n°7 et n°9	100	100/2x07 0	✓	✗	✓	✓	Défaut de signalisation	
330	B100	rue André Astoux, angle rue André Poirmeur	200	100	✓	✓	✓	✓		
331	P100	avenue de Huy, enceinte de la piscine de Huy, avenue de Huy	100	100/2x07 0	✓	✗	✓	✓	Manque capot	
332	P100	Place de la gare, Place de la gare, côté hôtellerie / restauration	150	100/2x07 0	✓	✗	✓	✓	Manque 1 bouchon de 70	
333	B100	rue Saint Cornelle, face à "Cavavin"	100	100	✓	✓	✓	✓		
334	B100	rue Vianden face au n°7, face au n°7	100	100	✗	✗	✓	✓		

Défense Incendie commune de JANVILLE

60323

JANVILLE

Légende

- * Etat
- * Anomalie
- * Accès
- * Signalisation
- Indisponible
- Avec anomalies
- Non autorisée
- Problématique
- En service
- Sans anomalie
- Autorisée
- Sans problème
- Non conforme en service

PENA

N°	Type	Adresse	m3/h Ré-alim.	*Etat	*Anomalie	*Accès	*Sign.	Anomalies	Observations
1	CITE	RUE RENE RICHARD, ANGLE VOIRIE POSEE		<input checked="" type="checkbox"/>	<input checked="" type="checkbox"/>	<input checked="" type="checkbox"/>	<input checked="" type="checkbox"/>		trop près du mur

Hydrants

N°	Type	Adresse	Diamètre d'alim.	Diamètre de sortie	*Etat	*Anomalie	*Accès	*Sign.	Anomalies	Observations
2	B100	RUE DE L'EGLISE, ANGLE RUE RENE RICHARD	100	100/2x07 0	<input checked="" type="checkbox"/>	<input checked="" type="checkbox"/>	<input checked="" type="checkbox"/>	<input checked="" type="checkbox"/>	Prise accessoire ok pour le SDIS en raison du déclassement des hydrants 1,3 et 5 en réserve incendie.	

PENA

N°	Type	Adresse	m3/h Ré-alim.	*Etat	*Anomalie	*Accès	*Sign.	Anomalies	Observations
3	CITE	RUE RENE RICHARD, ANGLE VOIRIE CURE		<input checked="" type="checkbox"/>	<input checked="" type="checkbox"/>	<input checked="" type="checkbox"/>	<input checked="" type="checkbox"/>		

Hydrants

N°	Type	Adresse	Diamètre d'alim.	Diamètre de sortie	*Etat	*Anomalie	*Accès	*Sign.	Anomalies	Observations
4	B100	74 RUE RENE RICHARD	100	100/2x07 0	<input checked="" type="checkbox"/>	<input checked="" type="checkbox"/>	<input checked="" type="checkbox"/>	<input checked="" type="checkbox"/>	Prise accessoire : ok pour le SDIS en raison du déclassement des hydrants 1,3 et 5 en réserve incendie.	

PENA

N°	Type	Adresse	m3/h Ré-alim.	*Etat	*Anomalie	*Accès	*Sign.	Anomalies	Observations
7	CITE	VOIRIE NICOLE		<input checked="" type="checkbox"/>	<input checked="" type="checkbox"/>	<input checked="" type="checkbox"/>	<input checked="" type="checkbox"/>		

Légende

- * Etat
- * Anomalie
- * Accès
- * Signalisation
- Indisponible
- Avec anomalies
- Non autorisée
- Problématique
- En service
- Sans anomalie
- Autorisée
- Sans problème
- Non conforme en service

Légende

- * Etat
- * Anomalie
- * Accès
- * Signalisation
- Indisponible
- Avec anomalies
- Non autorisée
- Problématique
- En service
- Sans anomalie
- Autorisée
- Sans problème
- Non conforme en service

Défense Incendie commune de JANVILLE

PENA

Légende

- * Etat
- * Anomalie
- * Accès
- * Signalisation
- ✗ -Indisponible
- ✗ -Avec anomalies
- ✗ -Non autorisée
- ✗ -Problématique
- ✗ -En service
- ✗ -Sans anomalie
- ✗ -Autorisée
- ✗ -Sans problème
- ✗ -Non conforme en service

N°	Type	Adresse	m3/h Ré-alm.					Anomalies	Observations
				*Etat	*Anomalie	*Accès	*Sign.		
8	CITE	RUE MICHEL EDVIRE, NIVEAU PARKING CIMETIERE		✓	✗	✓	✓	Défaut de signalisation	confirmation réparation faite le 08/11/07 par la commune.
9	CITE	RUE DES BUTTES		✓	✗	✓	✓	Défaut de signalisation	
10	CITE	RUE D'ANNEL, LOTISSEMENT LE MARAIQUET		✓	✓	✓	✓		
11	CITE	RUE RENEE RICHARD, ANGLE VOIRIE NICOLE		✓	✓	✓	✓		
12	COUR	ILE JEAN LENOBLE, A PROXIMITE DU PONT		✓	✗	✓	✓	Défaut de signalisation	
13	COUR	ILE JEAN LENOBLE, A PROXIMITE DE L'ENTREPRISE		✓	✗	✓	✓	Défaut de signalisation	
14	COUR	ILE JEAN LENOBLE, COTE RIVIERE VIELLE OISE DIRECTION LONGUEIL		✓	✗	✓	✓	Défaut de signalisation	
15	COUR	ILE JEAN LENOBLE, SUR CHEMIN COMMUNAL EN DIRECTION DU PONT		✓	✗	✓	✓	Défaut de signalisation	

Défense Incendie commune de JAUX

60325

JAUX

Légende

- *Etat
- *Anomalie
- *Accès
- *Signalisation

- Incdisponible
- Avec anomalies
- Non autorisée
- Problématique

- En service
- Sans anomalie
- Autorisée
- Sans problème

- Non conforme en service

Hydrants

N°	Type	Adresse	Diamètre d'alim.	Diamètre de sortie	*Etat	*Anomalie	*Accès	*Sign.	Anomalies	Observations
1	P100	rue de la République, angle rue du Val Adam	100	100/2x070	✓	✓	✓	✓		Trop près du mur Difficulté à manoeuvrer
2	P100	Rue des Coquelicots , face au 6, lotissement le Val Adam	150	100/2x070	✓	✓	✓	✓		
3	B100	rue de la République, face au 1157	100	100	✓	✓	✓	✓		
4	B100	rue de la République, angle rue de Dienval	100	100	✓	✓	✓	✓		
5	B100	rue de la République, face au 595	100	100	✓	✓	✓	✓		
6	B100	rue de la République, angle rue des Grignons	100	100	✓	✓	✓	✓		
7	B100	rue de la République, face à la pharmacie	100	100	✓	✓	✓	✓		
8	B100	rue de la République, adossé à l'église	100	100	✓	✓	✓	✓		
9	B100	rue de la République, cour de l'école	100	100	✓	✓	✓	✓		
10	B100	rue Charles Ladame, face au n°230	100	100	✓	✓	✓	✓		
12	B100	rue Charles Ladame, angle rue de Rhuis	100	100	✓	✓	✓	✓		
13	B100	rue Charles Ladame, face au n°1060	100	100	✓	✓	✓	✓		
14	B100	rue Charles Ladame, face au n°1280	100	100	✓	✓	✓	✓		
15	P100	rue des Racques, face au n°291	150	100/2x070	✓	✓	✓	✓		Implanté trop près du mur
16	P100	rue des Graveilles, angle rue des Racques	100	100/2x070	✓	✓	✓	✓		
17	B070	rue Cahème, derrière la ferme, dans le chemin de terre	inconnu	070	✗	✗	✓	✓	Défaut de signalisation Purge HS	Prise Accessoire
18	P100	rue de Marivaux, angle rue de Varanval	150	100/2x070	✓	✓	✓	✓		

Défense Incendie commune de JAUX

Légende

- * Etat
- * Anomalie
- * Accès
- * Signalisation
- Indisponible
- Avec anomalies
- Non autorisée
- Problématique
- En service
- Sans anomalie
- Autorisée
- Sans problème
- Non conforme en service

Hydrants

N°	Type	Adresse	Diamètre d'alim.	Diamètre de sortie	*Etat	*Anomalie	*Accès	*Sign.	Anomalies	Observations
19	P100	rue de Marivaux, face au n°252	150	100/2x07 0	<input checked="" type="checkbox"/>	<input checked="" type="checkbox"/>	<input checked="" type="checkbox"/>	<input checked="" type="checkbox"/>		
20	B100	rue de la Vallée, Les Tartres	150	100	<input checked="" type="checkbox"/>	<input checked="" type="checkbox"/>	<input checked="" type="checkbox"/>	<input checked="" type="checkbox"/>		
21	B100	rue de la Vallée face au 425, Les Tartres	100	100	<input checked="" type="checkbox"/>	<input checked="" type="checkbox"/>	<input checked="" type="checkbox"/>	<input checked="" type="checkbox"/>		
22	P100	allée du Champ de Duette	100	100/2x07 0	<input checked="" type="checkbox"/>	<input checked="" type="checkbox"/>	<input checked="" type="checkbox"/>	<input checked="" type="checkbox"/>		
23	B100	rue du Champ du Mont, face au n°137	150	100	<input checked="" type="checkbox"/>	<input checked="" type="checkbox"/>	<input checked="" type="checkbox"/>	<input checked="" type="checkbox"/>		
24	B100	rue du Champ du Mont, face au n°309	150	100	<input checked="" type="checkbox"/>	<input checked="" type="checkbox"/>	<input checked="" type="checkbox"/>	<input checked="" type="checkbox"/>		
25	B100	rue du Champ du Mont, face au n°536	150	100	<input checked="" type="checkbox"/>	<input checked="" type="checkbox"/>	<input checked="" type="checkbox"/>	<input checked="" type="checkbox"/>		
26	P100	chemin des Sources, face au n°173	060	100/2x07 0	<input checked="" type="checkbox"/>	<input checked="" type="checkbox"/>	<input checked="" type="checkbox"/>	<input checked="" type="checkbox"/>		

Légende

- * Etat
- * Anomalie
- * Accès
- * Signalisation
- Indisponible
- Avec anomalies
- Non autorisée
- Problématique
- En service
- Sans anomalie
- Autorisée
- Sans problème
- Non conforme en service

PENA

N°	Type	Adresse	m3/h Ré-alim.	*Etat	*Anomalie	*Accès	*Sign.	Anomalies	Observations
27	CITE	5 allée des Mottes, Les Tartres		<input checked="" type="checkbox"/>	<input checked="" type="checkbox"/>	<input checked="" type="checkbox"/>	<input checked="" type="checkbox"/>	Non conforme : volume inférieur à 120 m3 (Volume = 5m3) Défaut de signalisation	Vue le 08/04/2015 Reserve pleine en eau Mesures du SDIS en 2015

Légende

- * Etat
- * Anomalie
- * Accès
- * Signalisation
- Indisponible
- Avec anomalies
- Non autorisée
- Problématique
- En service
- Sans anomalie
- Autorisée
- Sans problème
- Non conforme en service

Hydrants

N°	Type	Adresse	Diamètre d'alim.	Diamètre de sortie	*Etat	*Anomalie	*Accès	*Sign.	Anomalies	Observations
28	P100	rue des Coutures, entre les n°103 et 105	100	100/2x07 0	<input checked="" type="checkbox"/>	<input checked="" type="checkbox"/>	<input checked="" type="checkbox"/>	<input checked="" type="checkbox"/>		
29	P100	le clos Gelters, face au n°8	100	100/2x07 0	<input checked="" type="checkbox"/>	<input checked="" type="checkbox"/>	<input checked="" type="checkbox"/>	<input checked="" type="checkbox"/>		
30	P100	rue du Colombier, face au n°23	100	100/2x07 0	<input checked="" type="checkbox"/>	<input checked="" type="checkbox"/>	<input checked="" type="checkbox"/>	<input checked="" type="checkbox"/>		

Défense Incendie commune de JAUX

Légende

- * Etat
- * Anomalie
- * Accès
- * Signalisation
- X - indisponible
- Avec anomalies
- Non autorisée
- Problématique
- ✓ - En service
- Sans anomalie
- Autorisée
- Sans problème
- X - Non conforme en service

N°	Type	Adresse	Diamètre d'alim.	Diamètre de sortie	*Etat	*Anomalie	*Accès	*Sign.	Anomalies		Observations
31	B100	D13a, Entre "QUICK" et "Les 3 Brasseurs"	200	100	✓	✓	✓	✓			
32	B100	avenue Jean Moulin, après les ets "FEU VERT"	200	100	✓	✓	✓	✓			
33	B100	avenue Jean Moulin, Entre "HYUNDAI" et "RENAULT"	200	100	✓	✓	✓	✓			
34	B100	avenue Jean Moulin, voie d'accès ZAC du Camp du Roy, depuis la D1131, face à "DELBARD" et "AUTOVISION"	200	100	✓	✓	✓	✓			
35	B100	rue de Champagne, angle impasse hotel "1ère CLASSE"	200	100	✓	✓	✓	✓			
36	B100	avenue Jean Moulin, face aux ets "DANIEL"	200	100	✓	✓	✓	✓			
37	B100	avenue Jean Moulin, face aux ets "PIZZA PAÏ"	200	100	✓	✓	✓	✓			
38	B100	rue des Métiers, face aux ets "Terre et Mer"	200	100	✓	✓	✓	✓			
39	P100	rue des Métiers, parking "LEROY MERLIN", face aux ets "St MACLOU"	200	100/2x070	✓	X	✓	✓		Manque capot Manque 1 bouchon de 70	
40	B100	rue des Métiers, derrière les ets "BOULANGER"	200	100	✓	X	✓	✓		Défaut de signalisation Purge HS	
41	B100	Sur le parking, Devant les ets "JOYEUSES FEES"	150	100	✓	✓	✓	✓			
42	B100	D13a, sur la pelouse après le pont de la D1131, face à "DECATHLON"	300	100	✓	✓	✓	✓			
43	P100	square du Clairret, devant le n°36	inconnu	100	✓	✓	✓	✓			
44	B100	rue de la République, face au n°792	100	100	✓	✓	✓	✓			
45	P100	rue des bleuets, face au n°23	150	100/2x070	✓	✓	✓	✓			
46	P100	rue des bleuets face au n°13, à proximité de l'impasse des coutures	150	100/2x070	✓	✓	✓	✓			
47	P100	D13 Sortie Jaux, direction Venette	100	100/2x070	✓	X	✓	✓		Manque capot	

Défense Incendie commune de JAUX

Légende

- * Etat
- * Anomalie
- * Accès
- * Signalisation
- ✗ -Indisponible
- ✗ -Avec anomalies
- ✗ -Non autorisée
- ✗ -Problématique
- ✗ -En service
- ✗ -Sans anomalie
- ✗ -Autorisée
- ✗ -Sans problème
- ✗ -Non conforme en service

Hydrants

N°	Type	Adresse	Diamètre d'alim.	Diamètre de sortie	*Etat	*Anomalie	*Accès	*Sign.	Anomalies	Observations
48	B100	Zac du "Camp du roy", face aux ets "BMW"	inconnu	100	✓	✓	✓	✓		
49	B100	Place J. TATI, Zac du "Camp du Roy", face au restaurant "LA BOUCHERIE"	150	100	✓	✓	✓	✓		
50	B100	Place J. TATI, Zac du "Camp du Roy", face au "MAJESTIC"	150	100	✓	✓	✓	✓		
51	B100	Place J. TATI, Zac du "Camp du Roy", sortie karting-bowling	150	100	✓	✓	✓	✓		Caché par le muret en béton présence d'un arceau de signalisation
52	B100	Place J. TATI, Zac du "Camp du Roy", face à l'hotel	150	100	✓	✓	✓	✓		
53	B100	rue Charles Ladame, face au n°740	100	100	✓	✓	✓	✓		
54	B100	rue Charles Ladame, face au n°944, sous la fenêtre	100	100	✓	✓	✓	✓		
55	B100	hameau de Bouquy, croisement RN31 et chemin de terre, au niveau de la mare	150	100	✓	✓	✓	✓		

Défense Incendie commune de JONQUIERE

60326

JONQUIERES

Hydrants

Légende

- *Etat
- *Anomalie
- *Accès
- *Signalisation
- Indisponible
- Avec anomalies
- Non autorisée
- Problématique
- En service
- Sans anomalie
- Autorisée
- Sans problème
- Non conforme en service

N°	Type	Adresse	Diamètre d'alim.	Diamètre de sortie	*Etat	*Anomalie	*Accès	*Sign.	Anomalies	Observations
2	P100	rue de Varanval, face au n°18	100	100/2x07 0	✓	✓	✓	✓		Implanté trop près du mur.
3	P100	rue de Varanval, face au n°2	150	100/2x07 0	✓	✓	✓	✓		
4	B100	place des Tilleuils, au pied du candélabre	150	100	✓	✗	✓	✓	Purge HS	
5	P100	rue des Ecolliers, face au n°20	150	100/2x07 0	✓	✓	✓	✓		Implanté trop près du mur
6	B100	rue de la Clé des Champs, angle rue de la Montelle	100	100	✓	✓	✓	✓		
7	P100	rue de l'Archerie, face impasse des Courtilles, face au n°26	150	100/2x07 0	✓	✓	✓	✓		
8	P100	rue de l'Archerie, face à la mairie	080	100/2x07 0	✗	✗	✓	✓		
9	B070	rue St Nicolas, angle ruelle des Joncs	060	070	✗	✗	✓	✓		Prise Accessoire 1/2 Raccord de 65 DSP
10	B100	dans l'enceinte ets GEODIS, en limite de clôture, à proximité de la RD98	150	100	✓	✗	✓	✓	Défaut de signalisation	Compétence communale
11	B100	RD 98 angle rue de la Tombissoire, hameau de Monplaisir	200	100	✓	✗	✓	✓	Défaut de signalisation Purge HS	
12	B100	hameau de Montplaisir, rue de la Tombissoire	060	100	✗	✗	✓	✓	Défaut de signalisation	

Légende

- *Etat
- *Anomalie
- *Accès
- *Signalisation
- Indisponible
- Avec anomalies
- Non autorisée
- Problématique
- En service
- Sans anomalie
- Autorisée
- Sans problème
- Non conforme en service

PENA

N°	Type	Adresse	m3/h Ré-alim.	*Etat	*Anomalie	*Accès	*Sign.	Anomalies	Observations

Défense Incendie commune de JONQUIERE

Légende

- *Etat
- *Anomalie
- *Accès
- *Signalisation
- Indisponible
- Avec anomalies
- Non autorisée
- Problématique
- En service
- Sans anomalie
- Autorisée
- Sans problème
- Non conforme en service

Hydrants										Anomalies		Observations	
N°	Type	Adresse	Diamètre d'alim.	Diamètre de sortie	*Etat	*Anomalie	*Accès	*Sign.					
15	B100	rue du Bois d'Aiguisy à droite de l'entrée ets "CAD Automobile" RD36 entre Montplaisir et la ferme d'Aiguisy	100	100	<input checked="" type="checkbox"/>	<input checked="" type="checkbox"/>	<input checked="" type="checkbox"/>	<input checked="" type="checkbox"/>					

Défense Incendie commune de LACHELLE

60337

LACHELLE

Légende

- * Etat
- * Anomalie
- * Accès
- * Signalisation
- ✗ -Indisponible
- ✗ -Avec anomalies
- ✗ -Non autorisée
- ✗ -Problématique
- ✓ -En service
- ✓ -Sans anomalie
- ✓ -Autorisée
- ✗ -Sans problème
- ✗ -Non conforme en service

N°	Type	Adresse	Diamètre d'alim.	Diamètre de sortie	*Etat	*Anomalie	*Accès	*Sign.	Anomalies	Observations
1	B100	ieu dit "la ferme d'Aiguisy", CD36	100	100	✓	✓	✓	✓		
2	P100	ruelle de Compiègne, face au n°18	150	100/2x07 0	✗	✗	✓	✓	Ouverture point d'eau difficile	
3	P100	impasse de la Cavée	150	100/2x07 0	✓	✓	✗	✓		
4	P100	rue Bernard Moltessier, angle impasse des Noisetiers	150	100/2x07 0	✓	✓	✓	✓		
5	B100	rue de Monnelieu, angle rue de la Traversière	125	100	✓	✓	✓	✓		
6	P100	chemin de Beaumanoir, angle chemin d'Amiens	125	100/2x07 0	✓	✗	✓	✓	Végétation gênante Manque 1 bouchon de 70	
7	P100	rue de Monnelieu, angle rue de l'Eglise, face à la "Chocolaterie"	125	100/2x07 0	✓	✓	✓	✓		
8	P100	Grande rue, face à la mairie	100	100/2x07 0	✓	✗	✓	✓	Ouverture point d'eau difficile Fuite hydrant BI PI	Fuite sur carré de manoeuvre
9	P100	Grande rue, face au n°29	100	100/2x07 0	✓	✓	✓	✓		
10	P100	rue de Monnelieu, face au monument aux morts	100	100/2x07 0	✓	✓	✓	✓		
11	P100	rue de Baugy, face au n°9	150	100/2x07 0	✓	✓	✓	✓		
12	B100	Face au Centre équestre route communale Rémy-Baugy à 100m dans le chemin au pied du premier poteau électrique	inconnu	100	✗	✗	✓	✓	Défaut de signalisation	Introuvable pendant la tournée.
13	B100	Lotissement "Le Domaine de la Vallée"	100	100	✓	✗	✓	✓	Défaut de signalisation	
14	B100	Lotissement "Le Domaine de la Vallée"	100	100	✓	✗	✓	✓	Défaut de signalisation	

Défense Incendie commune de LA CROIX SAINT OUEN

60338 LA CROIX SAINT OUEN

Hydrants

Légende

*Etat	X	-Indisponible	✓	-En service	X	-Non conforme
*Anomalie	✓	-Avec anomalies	✓	-Sans anomalie	✓	- en service
*Accès	✓	-Non autorisée	✓	-Autorisée	✓	
*Signalisation	✓	-Problématique	✓	-Sans problème	✓	

N°	Type	Adresse	Diamètre d'alim.	Diamètre de sortie	*Etat	*Anomalie	*Accès	*Sign.	Anomalies		Observations
1	B100	Rue des Plaideurs, Face aux services techniques	200	100	✓	X	✓	✓	✓	Capot cassé	Près du grillage
2	P100	Rue Jean de la Fontaine, angle rue des Plaideurs	150	100/2x07 0	✓	✓	✓	✓			
3	B100	rue de Picardie, devant le n°03	080	100	✓	X	✓	✓	✓	Défaut de signalisation	
4	P100	rue Marcel Carlier, devant le n°33	100	100/2x07 0	X	X	✓	✓	✓	Fuite sur la colonne montante Pas de débit	
5	P100	avenue des Bruyères, entre les rues Saint Hubert et Saut du Cerf	100	100/2x07 0	✓	✓	✓	✓			
6	P100	rue de Bourgogne, angle de la rue de Normandie	150	100/2x07 0	✓	X	✓	✓	✓	Capot cassé	
7	P100	rue de Normandie, devant le n°01	100	100/2x07 0	✓	✓	✓	✓			
8	B100	avenue des Bruyères, devant le n°18	100	100/2x07 0	✓	✓	✓	✓	✓		
9	P100	rue des Cèdres, à côté du n°3	150	100/2x07 0	✓	✓	✓	✓	✓		Près du grillage 1 bouchon de 70 rouillé
10	P100	rue de la Malmère, devant le n°13	100	100/2x07 0	✓	✓	✓	✓			
11	P100	rue de Béthisy, face au n°21	100	100/2x07 0	X	X	✓	✓	✓		
12	P100	rue Georges Pinson, face au n°06	100	100/2x07 0	✓	✓	✓	✓	✓		Trop près du mur
13	P100	rue du 08 Mai 1945, face au n°13	100	100/2x07 0	X	X	✓	✓	✓		Trop près du mur
14	P100	rue de la Calèche aux dames, face au n°11	100	100/2x07 0	✓	✓	✓	✓	✓		
15	P100	route Nationale, à proximité de la rue des Plaideurs	inconnu	100/2x07 0	X	X	✓	✓	✓		
16	B100	rue Bellum Villaré, à proximité du bâtiment "Vinci", à côté du coffret électrique	150	100	✓	X	✓	✓	✓	Défaut de signalisation	

Défense Incendie commune de LA CROIX SAINT OUEN

Légende

- * Etat
- * Anomalie
- * Accès
- * Signalisation
- Indisponible
- Avec anomalies
- Non autorisée
- Problématique
- En service
- Sans anomalie
- Autorisée
- Sans problème
- Non conforme en service

N°	Type	Adresse	Diamètre d'alim.	Diamètre de sortie	*Etat	*Anomalie	*Accès	*Sign.	Anomalies		Observations
17	B100	rue Bellum Villaré, au gymnase du lycée, dans l'enceinte de l'établissement	150	100	X	X	✓	✓	Condamné par l'Agglomération de la Région de Compiègne		Essais 2012: débit de 60m3/h à 6,3bars
18	B100	rue Jean Monnet, proche des ets HOLDIS	150	100	✓	✓	✓	✓			
19	B100	proche de la rue Bellum Villaré, derrière les ets MAIF	150	100	✓	✓	X	✓			
20	B100	rue Louis Dugroprez, face aux ets MERCURE	150	100	✓	X	✓	✓	Purge HS		
21	P100	hameau de Mercières aux bois, rue des Erables, devant le n° 42	100	100/2x070	✓	X	✓	✓	Manque 2 bouchons de 70		
22	P100	hameau de Mercières aux bois, rue André Soiron, devant le n°306	100	100/2x070	✓	X	✓	✓	Manque 2 bouchons de 70		
23	P100	hameau de Mercières aux bois, rue André Soiron, face au n°174	100	100/2x070	✓	X	✓	✓	Capot cassé		
24	B100	hameau de Mercières aux bois, rue du Poirier	100	100	✓	✓	✓	✓			
25	P100	hameau de Mercières aux bois, rue des Erables	100	100/2x070	✓	X	✓	✓	Capot cassé Manque 1 bouchon de 70		Non réalisé; grillage+végétation+excréments Pour mémoire, essais 2014: débit maximum: 129 m3/h débit sous 1bar: 124 m3/h pression statique: 6bar
26	B100	ZI les Longues Rayes, face à SAMSIK PROPLETE	inconnu	100	✓	✓	✓	✓			
27	B100	ZI les Longues Rayes, face ets COPEAUX SALMON	inconnu	100	✓	✓	✓	✓			
28	B100	ZI les Longues Rayes, face à TECNOR	inconnu	100	✓	✓	✓	✓			
29	B100	RD 210, proche du collège	inconnu	100	✓	✓	✓	✓			
30	B100	rue Gabriel Chanel, parking Chanel	inconnu	100/2x070	✓	✓	✓	✓			
31	B100	rue Jean Jaurès, angle rue de la Ramée	inconnu	100	✓	✓	✓	✓			
32	B100	rue de la Ramée, devant le n°96	inconnu	100	✓	✓	✓	✓			

Défense Incendie commune de LA CROIX SAINT OUEN

Hydrants

N°	Type	Adresse	Diamètre d'alim.	Diamètre de sortie	*Etat	*Anomalie	*Accès	*Sign.	Anomalies	Observations
33	B100	rue de la Peuplerate, devant le n°78	inconnu	100	✓	✓	✓	✓		
34	B100	rue Jean Jaurès, face au n°79	inconnu	100	✓	✗	✓	✓	Défaut de signalisation	
35	B100	rue du Prieuré, angle rue Pasteur, dans un massif	inconnu	100	✓	✗	✓	✓	Ouverture point d'eau difficile	Arceau de signalisation placé trop près, gêne l'ouverture de la bouche d'incendie
36	P100	rue Ferdinand Meunier, face au n°02	inconnu	100/2x07 0	✓	✓	✓	✓		
37	P100	avenue de la Forêt, angle de la route Nationale	inconnu	100/2x07 0	✗	✗	✓	✓	Végétation gênante Capot cassé	
38	P100	avenue de la Forêt, face au n°58	inconnu	100/2x07 0	✗	✗	✓	✓		
39	P100	rue du Débouché, angle rue des Honneurs	inconnu	100/2x07 0	✓	✓	✓	✓		
40	P100	chemin des Coquelets, face au n°06	inconnu	100/2x07 0	✗	✗	✓	✓		
41	B100	route Nationale, devant le n°16	inconnu	100	✓	✓	✓	✓		
42	P100	rue du Fer à Cheval, face au n°90	inconnu	100/2x07 0	✗	✗	✗	✓		Accès par la route nationale fermé
43	P100	rue Carnot, face au n°14	inconnu	100/2x07 0	✓	✓	✓	✓		Poteau trop près du mur
44	P100	rue Carnot, face au n°87	inconnu	100/2x07 0	✓	✗	✓	✓	Manque capot	
45	P100	impasse Dagobert, face au n°03	inconnu	100/2x07 0	✓	✓	✓	✓		
46	B100	rue Jules Ferry, angle de la rue Carnot	inconnu	100	✓	✓	✓	✓		
47	B100	rue Jules Ferry, face à l'église, devant le n°15	inconnu	100	✓	✗	✓	✓	Défaut de signalisation	
48	P100	rue Pasteur, devant le n°63, groupe scolaire	inconnu	100/2x07 0	✗	✗	✓	✓		
49	B100	rue Pasteur, angle de la rue Carnot	inconnu	100	✓	✗	✓	✓	Défaut de signalisation	
50	P100	rue Carnot	inconnu	100	✓	✗	✓	✓	Capot cassé Manque 1 bouchon de 70	Poteau à repeindre

Légende

*Etat
 *Anomalie
 *Accès
 *Signalisation

✗ -Indisponible
 ✗ -Avec anomalies
 ✗ -Non autorisée
 ✗ -Problématique

✓ -En service
 ✓ -Sans anomalie
 ✓ -Autorisée
 ✓ -Sans problème

✗ -Non conforme en service

Défense Incendie commune de LA CROIX SAINT OUEN

Légende

- * Etat
- * Anomalie
- * Accès
- * Signalisation
- ✗ -Indisponible
- ✗ -Avec anomalies
- ✗ -Non autorisée
- ✗ -Problématique
- ✓ -En service
- ✓ -Sans anomalie
- ✓ -Autorisée
- ✓ -Sans problème
- ✗ -Non conforme en service

Hydrants

N°	Type	Adresse	Diamètre d'alim.	Diamètre de sortie	*Etat	*Anomalie	*Accès	*Sign.	Anomalies	Observations
51	P100	rue Julien Fatrez, face au n°01 bis	inconnu	100/2x07 0	✗	✗	✓	✓		Trop peu d'eau
52	P100	rue du Stade, devant le n°14	inconnu	100/2x07 0	✓	✓	✓	✓		Poteau d'Incendie vieillissant
53	B100	rue Ferdinand Meunier, face au 15 ter	inconnu	100	✓	✓	✓	✓		
54	B100	rue de Verdun, face à la rue de Provence	150	100	✓	✗	✓	✓	Défaut de signalisation	
55	B100	rue Ferdinand Meunier, face au cimetière	inconnu	100	✓	✗	✓	✓	Défaut de signalisation	
56	P100	rue Ferdinand Meunier, angle de la RD 932	inconnu	100/2x07 0	✓	✓	✓	✓		
57	P100	rue Nationale, proche de la gendarmerie	inconnu	100/2x07 0	✓	✓	✓	✓		
58	B100	rue Ferdinand Meunier, angle rue du Stade	inconnu	100	✓	✓	✓	✓		
59	B100	rue Ferdinand Meunier, face aux nouvelles habitations	inconnu	100	✓	✗	✓	✓	Défaut de signalisation	
60	B100	rue des Entrepreneurs	inconnu	100	✗	✗	✓	✓	Défaut de signalisation	
61	B100	route Nationale, angle rue du Hérisson	inconnu	100	✓	✓	✓	✓		
62	B100	rue des Entrepreneurs, dans le giratoire	300	100	✓	✓	✓	✓		
63	P100	rue Ferdinand Meunier, face au n°10	inconnu	100/2x07 0	✓	✓	✓	✓		
64	B100	chemin du Bac, face au n°15	inconnu	100	✓	✓	✓	✓		Arceau de signalisation descellé
65	P100	quai Estiennes d'Orves	inconnu	100/2x07 0	✗	✗	✓	✓	Manque 1 bouchon de 70	Trop peu d'eau
66	B100	rue A. Debouis face au n°2A	100	100	✓	✓	✓	✓		
67	B100	place Gambetta, face au n°01	inconnu	100	✓	✓	✓	✓		
68	B100	rue Irène JOLIOT-CURIE, pôle scientifique, face à "l'Hévea" / Continental	150	100	✓	✓	✓	✓		

Défense Incendie commune de LA CROIX SAINT OUEN

Hydrants

Légende

- *Etat
- *Anomalie
- *Accès
- *Signalisation
- Indisponible
- Avec anomalies
- Non autorisée
- Problématique
- En service
- Sans anomalie
- Autorisée
- Sans problème
- Non conforme en service

N°	Type	Adresse	Diamètre d'alim.	Diamètre de sortie	Anomalies				Observations
					*Etat	*Anomalie	*Accès	*Sign.	
69	B100	Parking "HOLDIPARC", à proximité de la "SAUR", face au transformateur au bout du parking	150	100	✓	✓	✓	✓	
70	B100	Z.I. les Longues Rayes, A côté des ets LOXAM	150	100	✓	✗	✓	✓	Purge HS
71	B100	Angle rue de la Forêt, route Nationale face au P.I. n°37	100	100	✓	✓	✓	✓	
72	B100	rue Jean Jaures, angle rue G. Peri	100	100	✓	✓	✓	✓	
73	B100	route d'accès au centre commercial , AUCHAN	150	100	✓	✓	✓	✓	

PENA

Légende

- *Etat
- *Anomalie
- *Accès
- *Signalisation
- Indisponible
- Avec anomalies
- Non autorisée
- Problématique
- En service
- Sans anomalie
- Autorisée
- Sans problème
- Non conforme en service

N°	Type	Adresse	m3/h Ré-alim.	Anomalies				Observations
				*Etat	*Anomalie	*Accès	*Sign.	
74	CITE	Route Nationale angle rue du Fer à Cheval			✗	✗	✓	Vue le 06/05/2015: Vide

Hydrants

Légende

- *Etat
- *Anomalie
- *Accès
- *Signalisation
- Indisponible
- Avec anomalies
- Non autorisée
- Problématique
- En service
- Sans anomalie
- Autorisée
- Sans problème
- Non conforme en service

N°	Type	Adresse	Diamètre d'alim.	Diamètre de sortie	Anomalies				Observations
					*Etat	*Anomalie	*Accès	*Sign.	
75	B100	avenue des Bruyères, angle rue des Veneurs	inconnu	100	✓	✗	✓	✓	Défaut de signalisation
76	B100	rue Irène JOLIOT-CURIE face à l'établissement "Fiducial"	150	100	✓	✓	✓	✓	
77	B100	Avenue de la Forêt face à la Residence "Les 4 Sapins"	100	100	✗	✗	✓	✓	Bouche d'incendie non réalisée, non trouvée d'eau

Défense Incendie commune de LE MEU

60338

LA CROIX SAINT OUEN

N°	Type	Adresse	Diamètre d'alim.	Diamètre de sortie	*Etat	*Anomalie	*Accès	*Sign.	Anomalies	Observations
1	B100	Rue des Plaideurs, Face aux services techniques	200	100	✓	✗	✓	✓	Capot cassé	Près du grillage
2	P100	Rue Jean de la Fontaine, angle rue des Plaideurs	150	100/2x07 0	✓	✓	✓	✓		
3	B100	rue de Picardie, devant le n°03	080	100	✓	✗	✓	✓	Défaut de signalisation	
4	P100	rue Marcel Carlier, devant le n°33	100	100/2x07 0	✗	✗	✓	✓	Fuite sur la colonne montante Pas de débit	
5	P100	avenue des Bruyères, entre les rues Saint Hubert et Saut du Cerf	100	100/2x07 0	✓	✓	✓	✓		
6	P100	rue de Bourgogne, angle de la rue de Normandie	150	100/2x07 0	✓	✗	✓	✓	Capot cassé	
7	P100	rue de Normandie, devant le n°01	100	100/2x07 0	✓	✓	✓	✓		
8	B100	avenue des Bruyères, devant le n°18	100	100/2x07 0	✓	✓	✓	✓		
9	P100	rue des Cèdres, à côté du n°3	150	100/2x07 0	✓	✓	✓	✓		Près du grillage 1 bouchon de 70 rouillé
10	P100	rue de la Malmère, devant le n°13	100	100/2x07 0	✓	✓	✓	✓		
11	P100	rue de Béthisy, face au n°21	100	100/2x07 0	✗	✗	✓	✓		
12	P100	rue Georges Pinson, face au n°06	100	100/2x07 0	✓	✓	✓	✓		Trop près du mur
13	P100	rue du 08 Mai 1945, face au n°13	100	100/2x07 0	✗	✗	✓	✓		Trop près du mur
14	P100	rue de la Calèche aux dames, face au n°11	100	100/2x07 0	✓	✓	✓	✓		
15	P100	route Nationale, à proximité de la rue des Plaideurs	inconnu	100/2x07 0	✗	✗	✓	✓		
16	B100	rue Beillem Villaré, à proximité du bâtiment "Vinci", à côté du coffret électrique	150	100	✓	✗	✓	✓	Défaut de signalisation	

Légende

- *Etat
- *Anomalie
- *Accès
- *Signalisation
- ✗ Indisponible
- ✗ -Avec anomalies
- ✗ -Non autorisée
- ✗ -Problématique
- ✓ -En service
- ✓ -Sans anomalies
- ✓ -Autorisée
- ✓ -Sans problème
- ✗ -Non conforme en service

Défense Incendie commune de LE MEU

Légende	* Etat	<input checked="" type="checkbox"/>	-Incisponible	<input checked="" type="checkbox"/>	-En service	<input checked="" type="checkbox"/>	-Non conforme
	* Anomalie	<input checked="" type="checkbox"/>	-Avec anomalies	<input checked="" type="checkbox"/>	-Sans anomalie	<input checked="" type="checkbox"/>	-Sans anomalie
	* Accès	<input checked="" type="checkbox"/>	-Non autorisées	<input checked="" type="checkbox"/>	-Autorisée	<input checked="" type="checkbox"/>	-Sans problème
	* Signalisation	<input checked="" type="checkbox"/>	-Problématique	<input checked="" type="checkbox"/>	-Sans problème	<input checked="" type="checkbox"/>	-Sans problème

Hydrants

N°	Type	Adresse	Diamètre d'alim.	Diamètre de sortie	*Etat	*Anomalie	*Accès	*Sign.	Anomalies	Observations
17	B100	rue Bellum Villaré, au gymnase du lycée, dans l'enceinte de l'établissement	150	100	<input checked="" type="checkbox"/>	<input checked="" type="checkbox"/>	<input checked="" type="checkbox"/>	<input checked="" type="checkbox"/>	Condamné par l'Agglomération de la Région de Compiègne	Essais 2012: débit de 60m3/h à 6,3bars
18	B100	rue Jean Monnet, proche des ets HOLDIS	150	100	<input checked="" type="checkbox"/>	<input checked="" type="checkbox"/>	<input checked="" type="checkbox"/>	<input checked="" type="checkbox"/>		
19	B100	proche de la rue Bellum Villaré, derrière les ets MAIF	150	100	<input checked="" type="checkbox"/>	<input checked="" type="checkbox"/>	<input checked="" type="checkbox"/>	<input checked="" type="checkbox"/>		
20	B100	rue Louis Dugropez, face aux ets MERCURE	150	100	<input checked="" type="checkbox"/>	<input checked="" type="checkbox"/>	<input checked="" type="checkbox"/>	<input checked="" type="checkbox"/>	Purge HS	
21	P100	hameau de Mercières aux bois, rue des Erables, devant le n° 42	100	100/2x070	<input checked="" type="checkbox"/>	<input checked="" type="checkbox"/>	<input checked="" type="checkbox"/>	<input checked="" type="checkbox"/>	Manque 2 bouchons de 70	
22	P100	hameau de Mercières aux bois, rue André Solron, devant le n°306	100	100/2x070	<input checked="" type="checkbox"/>	<input checked="" type="checkbox"/>	<input checked="" type="checkbox"/>	<input checked="" type="checkbox"/>	Manque 2 bouchons de 70	
23	P100	hameau de Mercières aux bois, rue André Solron, face au n°174	100	100/2x070	<input checked="" type="checkbox"/>	<input checked="" type="checkbox"/>	<input checked="" type="checkbox"/>	<input checked="" type="checkbox"/>	Capot cassé	
24	B100	hameau de Mercières aux bois, rue du Poirier	100	100	<input checked="" type="checkbox"/>	<input checked="" type="checkbox"/>	<input checked="" type="checkbox"/>	<input checked="" type="checkbox"/>		
25	P100	hameau de Mercières aux bois, rue des Erables	100	100/2x070	<input checked="" type="checkbox"/>	<input checked="" type="checkbox"/>	<input checked="" type="checkbox"/>	<input checked="" type="checkbox"/>	Capot cassé Manque 1 bouchon de 70	Non réalisé: grillage+végétation+excréments Pour mémoire, essais 2014: débit maximum: 129 m3/h débit sous 1bar: 124 m3/h pression statique: 6bar
26	B100	ZI les Longues Rayes, face à SAMSIK PROPRETE	inconnu	100	<input checked="" type="checkbox"/>	<input checked="" type="checkbox"/>	<input checked="" type="checkbox"/>	<input checked="" type="checkbox"/>		
27	B100	ZI les Longues Rayes, face ets COPEAUX SALMON	inconnu	100	<input checked="" type="checkbox"/>	<input checked="" type="checkbox"/>	<input checked="" type="checkbox"/>	<input checked="" type="checkbox"/>		
28	B100	ZI les Longues Rayes, face à TECNOR	inconnu	100	<input checked="" type="checkbox"/>	<input checked="" type="checkbox"/>	<input checked="" type="checkbox"/>	<input checked="" type="checkbox"/>		
29	B100	RD 210, proche du collège	inconnu	100	<input checked="" type="checkbox"/>	<input checked="" type="checkbox"/>	<input checked="" type="checkbox"/>	<input checked="" type="checkbox"/>		
30	B100	rue Gabriel Chanel, parking Chanel	inconnu	100/2x070	<input checked="" type="checkbox"/>	<input checked="" type="checkbox"/>	<input checked="" type="checkbox"/>	<input checked="" type="checkbox"/>		
31	B100	rue Jean Jaurès, angle rue de la Ramée	inconnu	100	<input checked="" type="checkbox"/>	<input checked="" type="checkbox"/>	<input checked="" type="checkbox"/>	<input checked="" type="checkbox"/>		
32	B100	rue de la Ramée, devant le n°96	inconnu	100	<input checked="" type="checkbox"/>	<input checked="" type="checkbox"/>	<input checked="" type="checkbox"/>	<input checked="" type="checkbox"/>		

Défense Incendie commune de LE MEU

Légende

- *Etat
- *Anomalie
- *Accès
- *Signalisation
- Indisponible
- Avec anomalies
- Non autorisée
- Problématique
- En service
- Sans anomalie
- Autorisée
- Sans problème
- Non conforme en service

N°	Type	Adresse	Diamètre d'alim.	Diamètre de sortie	*Etat	*Anomalie	*Accès	*Sign.	Anomalies	Observations
34	B100	rue Jean Jaurès, face au n°79	inconnu	100	✓	✗	✓	✓	Défaut de signalisation	
35	B100	rue du Prieuré, angle rue Pasteur, dans un massif	inconnu	100	✓	✗	✓	✓	Ouverture point d'eau difficile	Arceau de signalisation placé trop près, gêne l'ouverture de la bouche d'incendie
36	P100	rue Ferdinand Meunier, face au n°02	inconnu	100/2x070	✓	✓	✓	✓		
37	P100	avenue de la Forêt, angle de la route Nationale	inconnu	100/2x070	✗	✗	✓	✓	Végétation gênante Capot cassé	
38	P100	avenue de la Forêt, face au n°58	inconnu	100/2x070	✗	✗	✓	✓		
39	P100	rue du Débouché, angle rue des Honneurs	inconnu	100/2x070	✓	✓	✓	✓		
40	P100	chemin des Coquelets, face au n°06	inconnu	100/2x070	✗	✗	✓	✓		
41	B100	route Nationale, devant le n°16	inconnu	100	✓	✓	✓	✓		
42	P100	rue du Fer à Cheval, face au n°90	inconnu	100/2x070	✗	✗	✗	✓		Accès par la route nationale fermé
43	P100	rue Carnot, face au n°14	inconnu	100/2x070	✓	✓	✓	✓		Poteau trop près du mur
44	P100	rue Carnot, face au n°87	inconnu	100/2x070	✓	✗	✓	✓	Manque capot	
45	P100	impasse Dagobert, face au n°03	inconnu	100/2x070	✓	✓	✓	✓		
46	B100	rue Jules Ferry, angle de la rue Carnot	inconnu	100	✓	✓	✓	✓		
47	B100	rue Jules Ferry, face à l'église, devant le n°15	inconnu	100	✓	✗	✓	✓	Défaut de signalisation	
48	P100	rue Pasteur, devant le n°63, groupe scolaire	inconnu	100/2x070	✗	✗	✓	✓		
49	B100	rue Pasteur, angle de la rue Carnot	inconnu	100	✓	✗	✓	✓	Défaut de signalisation	
50	P100	rue Carnot	inconnu	100	✓	✗	✓	✓	Capot cassé Manque 1 bouchon de 70	Poteau à repeindre

Défense Incendie commune de LE MEU

Légende

- *Etat
- *Anomalie
- *Accès
- *Signalisation
- ✗ -Indisponible
- ✗ -Avec anomalies
- ✗ -Non autorisée
- ✗ -Problématique
- ✓ -En service
- ✓ -Sans anomalie
- ✓ -Autorisée
- ✓ -Sans problème
- ✗ -Non conforme en service

N°	Type	Adresse	Diamètre d'allm.	Diamètre de sortie	*Etat	*Anomalie	*Accès	*Sign.	Anomalies	Observations
51	P100	rue Julien Fatrez, face au n°01 bis	inconnu	100/2x07 0	✗	✗	✓	✓		Trop peu d'eau
52	P100	rue du Stade, devant le n°14	inconnu	100/2x07 0	✓	✓	✓	✓		Poteau d'incendie vieillissant
53	B100	rue Ferdinand Meunier, face au 15 ter	inconnu	100	✓	✓	✓	✓		
54	B100	rue de Verdun, face à la rue de Provence	150	100	✓	✗	✓	✓	Défaut de signalisation	
55	B100	rue Ferdinand Meunier, face au cimetière	inconnu	100	✓	✗	✓	✓	Défaut de signalisation	
56	P100	rue Ferdinand Meunier, angle de la RD 932	inconnu	100/2x07 0	✓	✓	✓	✓		
57	P100	rue Nationale, proche de la gendarmerie	inconnu	100/2x07 0	✓	✓	✓	✓		
58	B100	rue Ferdinand Meunier, angle rue du Stade	inconnu	100	✓	✓	✓	✓		
59	B100	rue Ferdinand Meunier, face aux nouvelles habitations	inconnu	100	✓	✗	✓	✓	Défaut de signalisation	
60	B100	rue des Entrepreneurs	inconnu	100	✗	✗	✓	✓	Défaut de signalisation	
61	B100	route Nationale, angle rue du Hérisson	inconnu	100	✓	✓	✓	✓		
62	B100	rue des Entrepreneurs, dans le giratoire	300	100	✓	✓	✓	✓		
63	P100	rue Ferdinand Meunier, face au n°10	inconnu	100/2x07 0	✓	✓	✓	✓		
64	B100	chemin du Bac, face au n°15	inconnu	100	✓	✓	✓	✓		Arceau de signalisation descellé
65	P100	quai Estiennes d'Orves	inconnu	100/2x07 0	✗	✗	✓	✓	Manque 1 bouchon de 70	Trop peu d'eau
66	B100	rue A. Debouis face au n°2A	100	100	✓	✓	✓	✓		
67	B100	place Gambetta, face au n°01	inconnu	100	✓	✓	✓	✓		
68	B100	rue Irène JOLIOT-CURIE, pôle scientifique, face à "Hévéa" / Continental	150	100	✓	✓	✓	✓		

Défense Incendie commune de LE MEU

Hydrants

Légende

- * Etat
- * Anomalie
- * Accès
- * Signalisation
- Indisponible
- Avec anomalies
- Non autorisée
- Problématique
- En service
- Sans anomalie
- Autorisée
- Sans problème
- ✘ -Non conforme en service

N°	Type	Adresse	Diamètre d'alim.	Diamètre de sortie					Anomalies	Observations
					*Etat	*Anomalie	*Accès	*Sign.		
69	B100	Parking "HOLDIPARC", à proximité de la "SAUR", face au transformateur au bout du parking	150	100	✓	✓	✓	✓		
70	B100	Z.I. les Longues Rayes, A côté des ets LOXAM	150	100	✓	✘	✓	✓	Purge HS	
71	B100	Angle rue de la Forêt, route Nationale face au P.I. n°37	100	100	✓	✓	✓	✓		
72	B100	rue Jean Jaures, angle rue G. Peri	100	100	✓	✓	✓	✓		
73	B100	route d'accès au centre commercial , AUCHAN	150	100	✓	✘	✓	✓		

PENA

Légende

- * Etat
- * Anomalie
- * Accès
- * Signalisation
- Indisponible
- Avec anomalies
- Non autorisée
- Problématique
- En service
- Sans anomalie
- Autorisée
- Sans problème
- ✘ -Non conforme en service

N°	Type	Adresse	m3/h Ré-alim.					Anomalies	Observations
				*Etat	*Anomalie	*Accès	*Sign.		
74	CITE	Route Nationale angle rue du Fer à Cheval		✘	✘	✓	✓	Défaut de signalisation	Vue le 06/05/2015: Vide

Hydrants

Légende

- * Etat
- * Anomalie
- * Accès
- * Signalisation
- Indisponible
- Avec anomalies
- Non autorisée
- Problématique
- En service
- Sans anomalie
- Autorisée
- Sans problème
- ✘ -Non conforme en service

N°	Type	Adresse	Diamètre d'alim.	Diamètre de sortie					Anomalies	Observations
					*Etat	*Anomalie	*Accès	*Sign.		
75	B100	avenue des Bruyères, angle rue des Veneurs	inconnu	100	✘	✓	✓	✓	Défaut de signalisation	
76	B100	rue Irène JOLIOT-CURIE face à l'établissement "Fiducial"	150	100	✓	✓	✓	✓		
77	B100	Avenue de la Forêt face à la Residence "Les 4 Sapins"	100	100	✘	✘	✓	✓	Non conforme : pas d'écoulement d'eau	Bouche d'incendie non réalisée, non trouvée

Défense Incendie commune MARGNY LES COMPIEGNE

60382

MARGNY LES COMPIEGNE

N°	Type	Adresse	Diamètre d'alim.	Diamètre de sortie	*Etat	*Anomalie	*Accès	*Sign.	Observations	
									Anomalies	
1	B100	rue de Beauvais, devant le n°351	100	100	✓	✓	✓	✓		
2	B100	rue de Beauvais, devant le n° 219	100	100/2x07 0	✓	✓	✓	✓		
3	B100	rue de Beauvais, angle du pont "Neuf", face au 120	100	100	✓	✓	✓	✓		
4	B100	allée des Roses de Picardie, angle rue de la Gare	100	100	✓	✓	✓	✓		
5	P100	allée des Roses de Picardie, angle de la rue Ferdinand Sarrazin	100	100/2x07 0	✓	✓	✓	✓		
6	B100	rue Ferdinand Sarrazin, face au n°244	100	100	✓	✓	✓	✓		Poteau de signalisation H.S.
7	B100	rue Raymond Poincaré, angle de la rue Molière	100	100	✓	✓	✓	✓		
8	B100	rue Molière, face au n°102	200	100	✓	✓	✓	✓		
9	B100	rue Raymond Poincaré, angle rue Pierre et Marie Curie	100	100	✓	✓	✓	✓		
10	B100	rue Raymond Poincaré, devant le n° 337	150	100	✓	✓	✓	✓		
11	B100	rue Raymond Poincaré, face au n° 579	150	100	✓	✓	✓	✓		
12	B100	rue Raymond Poincaré, angle rue Jeanne d'Arc	150	100	✗	✗	✓	✓		
13	B100	rue Raymond Poincaré, devant le n°999, entrée intermarché	100	100	✗	✗	✓	✓		Défaut de signalisation à 1 bar Défaut de signalisation
14	P180	rue Octave Carpentier, à côté des Services Techniques Municipaux	080	070	✗	✗	✓	✓		Prise Accessoire
15	B100	rue Jeanne d'Arc, devant le n°268	100	100	✗	✗	✓	✓		à 1 bar
16	P100	rue du 1er Septembre, face au n°106	100	100/2x07 0	✓	✓	✓	✓		
17	B100	rue de Verdun, angle rue du 14 Juillet	080	100	✗	✗	✓	✓		

Légende

- *Etat
- *Anomalie
- *Accès
- *Signalisation
- ✗ -Indisponible
- ✗ -Avec anomalies
- ✗ -Non autorisée
- ✗ -Problématique
- ✗ -En service
- ✗ -Sans anomalie
- ✗ -Autorisée
- ✗ -Sans problème
- ✗ -Non conforme en service

Défense Incendie commune MARGNY LES COMPIEGNE

Légende

- *Etat
- *Anomalie
- *Accès
- *Signalisation
- Indisponible
- Avec anomalies
- Non autorisée
- Problématique
- En service
- Sans anomalie
- Autorisée
- Sans problème
- Non conforme en service

N°	Type	Adresse	Diamètre d'alim.	Diamètre de sortie	*Etat	*Anomalie	*Accès	*Sign.	Anomalies	Observations
18	B100	rue de Verdun, angle rue Galleni	100	100	✗	✗	✓	✓	à 1 bar	
19	B100	rue Paul Doumer, à côté du n°114	080	100	✗	✗	✓	✓		
20	P100	rue Paul Doumer, face au n° 172	100	100/2x070	✗	✗	✓	✓	Capot cassé	trop près du mur
21	P100	rue des Ecoles, devant le n°92	100	100/2x070	✗	✗	✓	✓		
22	B100	rue de la Prairie, angle rue Marcel Guérin, après le pont SNCF	150	100	✗	✗	✓	✓	Purge HS	
23	B100	rue Marcel Guérin, à côté de la salle omnisport	150	100	✗	✗	✓	✓	Problème de raccordement	
24	B100	rue Aimée Deneu, face au n°65 (forum), face à la Médiathèque	150	100	✗	✗	✓	✓		
25	P100	place du Général de Gaulle, face au passage du 18 juin	100	100/2x070	✗	✗	✓	✓		
26	B070	rue d'Alsace Lorraine, angle rue du Maréchal Joffre	080	070	✗	✗	✓	✓		Prise Accessoire
27	P180	rue d'Alsace Lorraine, face au n°100	080	070	✗	✗	✓	✓	Trop peu de débit	Prise Accessoire
28	P100	rue Louis Barthou, devant France Télécom	100	100/2x070	✗	✗	✓	✓		
29	P100	rue Louis Barthou, angle rue de Lalouette	100	100/2x070	✗	✗	✓	✓	à 1 bar	
30	P100	rue Louis Barthou, devant le n°715	100	100/2x070	✗	✗	✓	✓		
31	P100	clos des Vallées, angle impasse des Vignes Blanches	150	100/2x070	✓	✓	✓	✓		
32	B100	avenue Octave Butin, angle rue Victor Hugo (à côté du n°7)	080	100	✓	✓	✓	✓		
33	B100	avenue Octave Butin, devant le n°128, à proximité de la rue Jean Jaurès	100	100	✗	✗	✓	✓		
34	B100	avenue Octave Butin, face au n° 288	100	100	✓	✓	✓	✓		

Défense Incendie commune MARGNY LES COMPIEGNE

Hydrants

Légende

- *Etat
- *Anomalie
- *Accès
- *Signalisation
- ✗ Incisponible
- ✗ Avec anomalies
- ✗ Non autorisée
- ✗ Problématique
- ✓ En service
- ✓ Sans anomalie
- ✓ Autorisée
- ✓ Sans problème
- ✗ Non conforme en service

N°	Type	Adresse	Diamètre d'alim.	Diamètre de sortie					Anomalies	Observations
					*Etat	*Anomalie	*Accès	*Sign.		
35	B100	avenue Octave Butin, devant le n° 414, à proximité de la rue de la République	inconnu	100	✗	✗	✓	✓		
36	B100	rue de la Vieille Montagne, angle rue Octave Butin	150	100/2x070	✓	✓	✓	✓		
37	B100	rue Octave Butin dans le virage, face au n°818	100	100	✓	✓	✓	✓		
38	B100	RD 935 , face N° 1019	080	100	✓	✓	✓	✓		
39	P180	rue des Gouttes d'or, face au n°100	080	070	✗	✗	✓	✓		
40	B100	rue des Gouttes d'or, face au n°337	080	070	✗	✗	✓	✓	Trop peu de débit	Prise Accessoire
41	P100	rue des Gouttes d'or, face au n°464	100	100/2x070	✓	✓	✓	✓		
42	P100	rue Louis Barthou, angle rue de la Victoire	125	100/2x070	✗	✗	✓	✓		Purge HS à 1 bar
43	B100	rue de la Victoire, face au n°388	125	100	✗	✗	✓	✓		
44	P100	rue de la Victoire, face au n°97	125	100/2x070	✗	✗	✓	✓		
45	B100	RD 935, à droite à l'entrée du club "Vol à voile", devant le n° 1733	150	100	✗	✗	✓	✓		Défaut de signalisation Problème de purge
46	P100	Rue Victor Hugo , face au 241	100	100/2x070	✓	✓	✓	✓		
47	P100	rue Victor Hugo, angle de la rue du 1er Septembre	100	100/2x070	✓	✓	✓	✓		
48	P180	rue André Royer, devant le n°127	080	070	✗	✗	✓	✓		
49	P100	rue du Maréchal Foch, face au n°236	125	100/2x070	✓	✓	✓	✓		
51	B100	rue du Maréchal Foch, face au n°438	125	100	✓	✓	✓	✓		
52	B100	rue de la République, angle de la rue Michelet	125	100	✓	✓	✓	✓		
53	P100	rue de la République, angle de la rue Pasteur	100	100/2x070	✓	✗	✓	✓		Ouverture difficile car proche d'un muret

Défense Incendie commune MARGNY LES COMPIEGNE

Légende

- * Etat
- * Anomalie
- * Accès
- * Signalisation
- ✗ -Indisponible
- ✗ -Avec anomalies
- ✗ -Non autorisée
- ✗ -Problématique
- ✓ -En service
- ✓ -Sans anomalie
- ✓ -Autorisée
- ✓ -Sans problème
- ✗ -Non conforme en service

Hydrants

N°	Type	Adresse	Diamètre d'allm.	Diamètre de sortie	*Etat	*Anomalie	*Accès	*Sign.	Anomalies	Observations
54	B100	rue Georges Clémenceau, face au n°204	100	100	✓	✓	✓	✓		
55	B100	rue Georges Clémenceau, face au n°399	100	100	✓	✓	✓	✓		
56	P100	rue Jean Jaurès, face au n° 401	080	070	✓	✗	✓	✓	Ouverture difficile car proche d'un muret	
57	P100	rue Jean Jaurès, face au n° 251	080	070	✗	✗	✓	✓	Ouverture difficile car proche d'un poteau	
58	B100	rue Aristide Briand, angle de la rue Pasteur	100	100	✓	✓	✓	✓		
59	P100	ruelle des Ecoilers	100	100/2x070	✗	✗	✓	✓		
60	P100	rue André Royer, angle de la rue Jeanne d'Arc	100	100/2x070	✗	✗	✓	✓	à 1 bar	
61	P100	face à la rue de la Paix, rue Louis Garcin	100	100/2x070	✗	✗	✓	✓		
62	P100	rue Marcel Balasse	100	100/2x070	✗	✗	✓	✓	à 1 bar	
63	B100	rue de la République, entrée du parking du collège Debussy	100	100	✗	✗	✓	✓		
64	P100	entrée de l'annexe du collège Debussy, face au 942 rue de la République	100	100/2x070	✗	✗	✓	✓	Manque 1 bouchon de 70 Manque 1 bouchon de 100	
65	P100	impasse des Carrières, devant le n°18	100	100/2x070	✗	✗	✓	✓		
66	B100	rue de la République, devant le n°89	100	100	✓	✓	✓	✓		
67	P100	rue du 08 Mai 1945, face à la résidence, "Clos Picard" (n°94)	100	100/2x070	✓	✓	✓	✓		
68	P100	rue du 08 Mai 1945, face au n°269	100	100/2x070	✓	✓	✓	✓		
69	B100	rue du 08 Mai 1945, à l'arrière de la résidence "Clos picard 2"	100	100	✓	✓	✓	✓		
70	P100	rue Georges Clémenceau, face au n°653	100	100/2x070	✗	✗	✓	✓		

Défense Incendie commune MARGNY LES COMPIEGNE

Hydrants

N°	Type	Adresse	Diamètre d'alim.	Diamètre de sortie	Légende				Anomalies	Observations
					*Etat	*Anomalie	*Accès	*Sign.		
71	B100	rue Georges Clémenceau, après le n°765	100	100	✗	✗	✓	✓	à 1 bar	
72	B100	rue Georges Clémenceau, face au n°957	100	100	✗	✗	✓	✓	Végétation gênante à 1bar	
73	B100	Rue Georges Clémenceau, face au n°570	100	100	✓	✓	✓	✓		
74	B100	rue de la République, angle rue des Procureurs	100	100	✓	✓	✓	✓		
76	B100	rue Albert Sartiaux, à côté du n°79	100	100	✓	✗	✓	✓	Purge HS	
77	B100	angle de la rue Denis Papin , et rue des Martelets	100	100	✓	✗	✓	✓	Problème de branchement	
78	B100	rue du Petit Parc , face au n°219	100	100	✓	✗	✓	✓	Purge HS	élargir l'accès à la bouche d'incendie problème de branchement
79	B100	à l'entrée du stade MUID Marcel	100	100	✗	✗	✓	✓		
80	B100	ruelle de Coudun , à côté du n°161	080	100	✓	✓	✓	✓		
81	B100	rue Pierre et Marie Curie, à gauche du bâtiment n°137	100	100/2x070	✓	✓	✓	✓		

Légende
 *Etat ✗ -Incapable
 *Anomalie ✗ -Avec anomalies
 *Accès ✗ -Non autorisée
 *Signalisation ✗ -Problématique
 ✓ -En service
 ✗ -Sans anomalie
 ✗ -Autorisée
 ✗ -Sans problème
 ✗ -Non conforme en service

PENA

N°	Type	Adresse	m3/h Ré-alim.	Légende				Anomalies	Observations
				*Etat	*Anomalie	*Accès	*Sign.		
82	RES	ZAC des "Hauts de Margny" derrière "Jardiland"		✓	✓	✓	✓		
83	RES	ZAC des "Hauts de Margny" à proximité de la Recyclerie		✓	✓	✓	✓		
84	RES	ZAC des "Hauts de Margny" Salle de spectacle "Le Tigre"		✓	✓	✓	✓		

Légende
 *Etat ✗ -Indisponible
 *Anomalie ✗ -Avec anomalies
 *Accès ✗ -Non autorisée
 *Signalisation ✗ -Problématique
 ✓ -En service
 ✗ -Sans anomalie
 ✗ -Autorisée
 ✗ -Sans problème
 ✗ -Non conforme en service

Défense Incendie commune MARGNY LES COMPIEGNE

Légende

- * Etat
- * Anomalie
- * Accès
- * Signalisation
- ✗ -Indisponible
- ✗ -Avec anomalies
- ✗ -Non autorisée
- ✗ -Problématique
- ✓ -En service
- ✓ -Sans anomalie
- ✓ -Autorisée
- ✓ -Sans problème
- ✗ -Non conforme en service

Hydrants

N°	Type	Adresse	Diamètre d'alim.	Diamètre de sortie	*Etat	*Anomalie	*Accès	*Sign.	Anomalies	Observations
85	B100	rue Louis Gracqin, devant la Maison des Associations	100	100	✗	✗	✓	✓	Inaccessible à cause d'un grillage, travaux prévu par la yonnaise	
86	B100	rue Georges Guynemer, ZAC Les Hauts de Margny, Tour de contrôle Aéroclub	100	100	✓	✓	✓	✓		
87	B100	rue Georges Guynemer, ZAC Les Hauts de Margny, Cercle des Machines Volantes	100	100	✓	✓	✓	✓		
88	B100	rue Georges Guynemer, ZAC Les Hauts de Margny, derrière la Recyclerie	150	100	✓	✓	✓	✓		
89	B100	rue Georges Guynemer angle rue Maurice Bellonte, ZAC les Hauts de Margny	150	100	✓	✗	✓	✓	Défaut de signalisation	
90	B100	rue Georges Guynemer, ZAC Les Hauts de Margny	150	100	✗	✗	✓	✓	Non trouvé lors de la tournée	
91	B100	parking Pôle Evènementiel "Le Tigre", ZAC Les Hauts de Margny	100	100	✓	✓	✓	✓		
92	B100	rue René Caudron face au pôle évènementiel, ZAC Les Hauts de Margny	150	100	✓	✓	✓	✓		
93	B100	rue Jean Mermoz face au pôle évènementiel, ZAC Les Hauts de Margny	150	100	✓	✗	✓	✓	Problème fermeture couvercle	
94	B100	rue Jean Mermoz derrière Jardiland, ZAC Les Hauts de Margny	150	100	✓	✓	✓	✓		•
95	B100	avenue Henri Potez face à Jardiland, ZAC Les Hauts de Margny	100	100	✓	✓	✓	✓		

Défense Incendie commune NERY

60447

NERY

Légende

- * Etat
- * Anomalie
- * Accès
- * Signalisation
- Indisponible
- Avec anomalies
- Non autorisée
- Problématique
- En service
- Sans anomalie
- Autorisée
- Sans problème
- Non conforme en service

N°	Type	Adresse	Diamètre d'alim.	Diamètre de sortie	*Etat	*Anomalie	*Accès	*Sign.	Anomalies	Observations
2	P100	RUE DES PEUPLIERS FACE A L'ECOLE	100	100/2x070	✓	✓	✓	✓		
3	P100	A COTE DU 62 RUE DES PEUPLIERS	100	100/2x070	✗	✗	✓	✓	Non conforme : pas d'écoulement d'eau HORS SERVICE	
4	P100	A COTE DU 7 RUE DES FILASSIERS	100	100/2x070	✓	✓	✓	✓		
5	P100	RUE DES MARMOUSSEUX FACE AU STADE	100	100/2x070	✓	✓	✓	✓		
6	P100	ANGLE RUE RHL BATTERY ET RUE DES TURCS	100	100/2x070	✓	✓	✓	✓		
7	P100	FACE AU 5 RUE DU PUIITS	100	100/2x070	✓	✓	✓	✓		
8	P100	CD 98 SORTIE NERY FACE AUX ETS ALFAGOMMA	100	100/2x070	✓	✓	✓	✓		
9	P100	HAMEAU DE VAUCELLES, RUE GRANDE RUE FACE A L'ECOLE	100	100/2x070	✓	✗	✓	✓	Ouverture point d'eau difficile Manque 1 bouchon de 70	
10	P180	HAMEAU DE VAUCELLES, A COTE DU 4 RUE GRANDE RUE	070	070	✗	✗	✓	✓	HORS SERVICE	
11	P180	HAMEAU DE VAUCELLES, A COTE DU 54 RUE GRANDE RUE	070	070	✗	✗	✓	✓	Non conforme : pas d'écoulement d'eau HORS SERVICE	
12	P180	HAMEAU DE VAUCELLES, A COTE DU 2 RUE GRANDE RUE	070	070	✗	✗	✓	✓		

Défense Incendie commune NERY

PENA

Légende

- *Etat
- *Anomalie
- *Accès
- *Signalisation
- Indisponible
- Avec anomalies
- Non autorisée
- Problématique
- En service
- Sans anomalie
- Autorisée
- Sans problème
- Non conforme en service

N°	Type	Adresse	m3/h Ré-alm.	*Etat	*Anomalie	*Accès	*Sign.	Anomalies	Observations
13	RES	HAMEAU DE VERRINES, ANGLE RUE DE VERRINES ET IMPASSE DU CORNON	17					Non conforme : volume inférieur à 120 m3	Mesures du SDIS en 2015

Hydrants

Légende

- *Etat
- *Anomalie
- *Accès
- *Signalisation
- Indisponible
- Avec anomalies
- Non autorisée
- Problématique
- En service
- Sans anomalie
- Autorisée
- Sans problème
- Non conforme en service

N°	Type	Adresse	Diamètre d'alm.	Diamètre de sortie	*Etat	*Anomalie	*Accès	*Sign.	Anomalies	Observations
14	P100	HAMEAU DE VACELLES, ANGLE IMPASSE DE LARRIS ET RUE GRANDE RUE	100	100/2x070						
15	P100	HAMEAU DE VAUCELLES, CHEMIN LATERAL	100	100/2x070						

Défense Incendie commune SAINT JEAN AUX BOIS

60579 SAINT JEAN AUX BOIS**PENA**

Légende

*Etat	<input checked="" type="checkbox"/>	-Indisponible	<input checked="" type="checkbox"/>	-En service	<input checked="" type="checkbox"/>	-Non conforme
*Anomalie	<input checked="" type="checkbox"/>	-Avec anomalies	<input checked="" type="checkbox"/>	-Sans anomalie	<input checked="" type="checkbox"/>	-Sans anomalie
*Accès	<input checked="" type="checkbox"/>	-Non autorisée	<input checked="" type="checkbox"/>	-Autorisée	<input checked="" type="checkbox"/>	-Autorisée
*Signalisation	<input checked="" type="checkbox"/>	-Problématique	<input checked="" type="checkbox"/>	-Sans problème	<input checked="" type="checkbox"/>	-Sans problème

N°	Type	Adresse	m3/h Ré-alim.	Anomalies				Observations
				*Etat	*Anomalie	*Accès	*Sign.	
1	CITE	Château de la Brevière, citerne 120 m3		<input checked="" type="checkbox"/>	<input checked="" type="checkbox"/>	<input checked="" type="checkbox"/>	<input checked="" type="checkbox"/>	

Hydrants

Légende

*Etat	<input checked="" type="checkbox"/>	-Indisponible	<input checked="" type="checkbox"/>	-En service	<input checked="" type="checkbox"/>	-Non conforme
*Anomalie	<input checked="" type="checkbox"/>	-Avec anomalies	<input checked="" type="checkbox"/>	-Sans anomalie	<input checked="" type="checkbox"/>	-Sans anomalie
*Accès	<input checked="" type="checkbox"/>	-Non autorisée	<input checked="" type="checkbox"/>	-Autorisée	<input checked="" type="checkbox"/>	-Autorisée
*Signalisation	<input checked="" type="checkbox"/>	-Problématique	<input checked="" type="checkbox"/>	-Sans problème	<input checked="" type="checkbox"/>	-Sans problème

N°	Type	Adresse	Diamètre d'alim.	Diamètre de sortie	Anomalies				Observations
					*Etat	*Anomalie	*Accès	*Sign.	
3	P100	rue des Plaideurs, lieu dit "Les Karités"	060	100/2x070	<input checked="" type="checkbox"/>	<input checked="" type="checkbox"/>	<input checked="" type="checkbox"/>	<input checked="" type="checkbox"/>	
4	P100	rue des Plaideurs, entre le n°01 et le transformateur	150	100/2x070	<input checked="" type="checkbox"/>	<input checked="" type="checkbox"/>	<input checked="" type="checkbox"/>	<input checked="" type="checkbox"/>	peint en vert
5	P100	rue des Plaideurs, entre le n°23 et le n°25	150	100/2x070	<input checked="" type="checkbox"/>	<input checked="" type="checkbox"/>	<input checked="" type="checkbox"/>	<input checked="" type="checkbox"/>	peint en vert
6	P100	rue des Plaideurs, entre le n°39 et le n°41	150	100/2x070	<input checked="" type="checkbox"/>	<input checked="" type="checkbox"/>	<input checked="" type="checkbox"/>	<input checked="" type="checkbox"/>	peint en vert
7	P100	rue des Abesses, au n°13	150	100/2x070	<input checked="" type="checkbox"/>	<input checked="" type="checkbox"/>	<input checked="" type="checkbox"/>	<input checked="" type="checkbox"/>	peint en vert
8	P100	Carrefour Saint Jean, face à la rue des Meuniers	150	100/2x070	<input checked="" type="checkbox"/>	<input checked="" type="checkbox"/>	<input checked="" type="checkbox"/>	<input checked="" type="checkbox"/>	
9	P100	chemin du Rû, entre le n°07 et le n°08	150	100/2x070	<input checked="" type="checkbox"/>	<input checked="" type="checkbox"/>	<input checked="" type="checkbox"/>	<input checked="" type="checkbox"/>	
10	B100	rue des Plaideurs, face au n°49, dans le virage	100	100	<input checked="" type="checkbox"/>	<input checked="" type="checkbox"/>	<input checked="" type="checkbox"/>	<input checked="" type="checkbox"/>	
11	B100	rue du Parquet, entre le n°8bis et le n°10	100	100	<input checked="" type="checkbox"/>	<input checked="" type="checkbox"/>	<input checked="" type="checkbox"/>	<input checked="" type="checkbox"/>	
12	B100	rue du Parquet, sortie du village, panneau "St Jean aux Bois"	100	100	<input checked="" type="checkbox"/>	<input checked="" type="checkbox"/>	<input checked="" type="checkbox"/>	<input checked="" type="checkbox"/>	

Défense Incendie commune SAINT JEAN AUX BOIS

Légende

- * Etat
- * Anomalie
- * Accès
- * Signalisation
- Indisponible
- Avec anomalies
- Non autorisée
- Problématique
- En service
- Sans anomalie
- Autorisée
- Sans problème
- Non conforme en service

PENA		Anomalies				Observations		
N°	Type	Adresse	m3/h Ré-alim.	*Etat	*Anomalie	*Accès	*Sign.	
13	CITE	Lieu dit Malassise, a proximité de la maison de la Santé, Chemin du perrimètre		✓	✓	✓	✓	

Hydrants		Anomalies				Observations		
N°	Type	Adresse	Diamètre d'alim.	Diamètre de sortie	*Etat	*Anomalie	*Accès	*Sign.
14	B100	rue du Pré st Jean à proximité du chemin du Rû	100	100	✓	✓	✓	✓
15	B100	rue des prés de St Jean à proximité du carrefour Bocage	100	100	✓	✓	✓	✓

PENA		Anomalies				Observations		
N°	Type	Adresse	m3/h Ré-alim.	*Etat	*Anomalie	*Accès	*Sign.	
16	ETAN	D85, Hameau Les Kharités		✓	✗	✓	✗	Signalisation à mettre en place.

Défense Incendie commune SAINT JEAN AUX BOIS

60579 SAINT JEAN AUX BOIS**PENA**

Légende

- *Etat
- *Anomalie
- *Accès
- *Signalisation
- Indisponible
- Avec anomalies
- Non autorisée
- Problématique
- En service
- Sans anomalie
- Autorisée
- Sans problème
- Non conforme en service

N°	Type	Adresse	m3/h Ré-alim.	*Etat	*Anomalie	*Accès	*Sign.	Anomalies	Observations
1	CITE	Château de la Brevière, citerne 120 m3		<input checked="" type="checkbox"/>	<input checked="" type="checkbox"/>	<input checked="" type="checkbox"/>	<input checked="" type="checkbox"/>		

Hydrants

N°	Type	Adresse	Diamètre d'alim.	Diamètre de sortie	*Etat	*Anomalie	*Accès	*Sign.	Anomalies	Observations
3	P100	rue des Plaideurs, lieu dit "Les Karités"	060	100/2x070	<input checked="" type="checkbox"/>	<input checked="" type="checkbox"/>	<input checked="" type="checkbox"/>	<input checked="" type="checkbox"/>		
4	P100	rue des Plaideurs, entre le n°01 et le transformateur	150	100/2x070	<input checked="" type="checkbox"/>	<input checked="" type="checkbox"/>	<input checked="" type="checkbox"/>	<input checked="" type="checkbox"/>		peint en vert
5	P100	rue des Plaideurs, entre le n°23 et le n°25	150	100/2x070	<input checked="" type="checkbox"/>	<input checked="" type="checkbox"/>	<input checked="" type="checkbox"/>	<input checked="" type="checkbox"/>		peint en vert
6	P100	rue des Plaideurs, entre le n°39 et le n°41	150	100/2x070	<input checked="" type="checkbox"/>	<input checked="" type="checkbox"/>	<input checked="" type="checkbox"/>	<input checked="" type="checkbox"/>		peint en vert
7	P100	rue des Abesses, au n°13	150	100/2x070	<input checked="" type="checkbox"/>	<input checked="" type="checkbox"/>	<input checked="" type="checkbox"/>	<input checked="" type="checkbox"/>		peint en vert
8	P100	Carrefour Saint Jean, face à la rue des Meuniers	150	100/2x070	<input checked="" type="checkbox"/>	<input checked="" type="checkbox"/>	<input checked="" type="checkbox"/>	<input checked="" type="checkbox"/>		
9	P100	chemin du Rû, entre le n°07 et le n°08	150	100/2x070	<input checked="" type="checkbox"/>	<input checked="" type="checkbox"/>	<input checked="" type="checkbox"/>	<input checked="" type="checkbox"/>		
10	B100	rue des Plaideurs, face au n°49, dans le virage	100	100	<input checked="" type="checkbox"/>	<input checked="" type="checkbox"/>	<input checked="" type="checkbox"/>	<input checked="" type="checkbox"/>		
11	B100	rue du Parquet, entre le n°8bis et le n°10	100	100	<input checked="" type="checkbox"/>	<input checked="" type="checkbox"/>	<input checked="" type="checkbox"/>	<input checked="" type="checkbox"/>		
12	B100	rue du Parquet, sortie du village, panneau "St Jean aux Bois"	100	100	<input checked="" type="checkbox"/>	<input checked="" type="checkbox"/>	<input checked="" type="checkbox"/>	<input checked="" type="checkbox"/>		

Défense Incendie commune SAINT JEAN AUX BOIS

PENA

N°	Type	Adresse	m3/h Ré-alim.	*Etat	*Anomalie	*Accès	*Sign.	Anomalies	Observations
13	CITE	Lieu dit Malassise, a proximité de la maison de la Santé, Chemin du périmètre		✓	✓	✓	✓		

Légende
 * Etat
 * Anomalie
 * Accès
 * Signalisation

✗ Indisponible
 ✗ Avec anomalies
 ✗ Non autorisée
 ✗ Problématique

✓ -En service
 ✓ -Sans anomalie
 ✓ -Autorisée
 ✓ -Sans problème

✗ -Non conforme en service

Hydrants

N°	Type	Adresse	Diamètre d'alim.	Diamètre de sortie	*Etat	*Anomalie	*Accès	*Sign.	Anomalies	Observations
14	B100	rue du Pré st St Jean à proximité du chemin du Rû	100	100	✓	✓	✓	✓		
15	B100	rue des prés de St Jean à proximité du carrefour Bocage	100	100	✓	✓	✓	✓		

Légende
 * Etat
 * Anomalie
 * Accès
 * Signalisation

✗ Indisponible
 ✗ Avec anomalies
 ✗ Non autorisée
 ✗ Problématique

✓ -En service
 ✓ -Sans anomalie
 ✓ -Autorisée
 ✓ -Sans problème

✗ -Non conforme en service

PENA

N°	Type	Adresse	m3/h Ré-alim.	*Etat	*Anomalie	*Accès	*Sign.	Anomalies	Observations
16	ETAN	D85, Hameau Les Kharités		✓	✗	✓	✗	Signalisation à mettre en place.	

Légende
 * Etat
 * Anomalie
 * Accès
 * Signalisation

✗ Indisponible
 ✗ Avec anomalies
 ✗ Non autorisée
 ✗ Problématique

✓ -En service
 ✓ -Sans anomalie
 ✓ -Autorisée
 ✓ -Sans problème

✗ -Non conforme en service

Défense Incendie commune SAINT SAUVEUR

60597

SAINT SAUVEUR

Hydrants

Légende

*Etat

*Anomalie

*Accès

*Signalisation

X

-Indisponible

-Avec anomalies

-Non autorisée

-Problématique

✓

-En service

-Sans anomalie

-Autorisée

-Sans problème

X

-Non conforme en service

N°	Type	Adresse	Diamètre d'alim.	Diamètre de sortie	*Etat	*Anomalie	*Accès	*Sign.	Anomalies	Observations
1	P100	Angle route de compiégne et rue pierre Lacaille	100	100/2x07 0	✓	✓	✓	✓		
2	P100	RUE DE TILLARUE ANGLE RUE PIERRE LACAILLE	150	100/2x07 0	✓	X	✓	✓	Manque 1 bouchon de 70	
3	P100	RUE PIERRE LACAILLE FACE N° 546	150	100/2x07 0	✓	✓	✓	✓		
4	P100	RUE PASTEUR FACE N° 777	080	100/2x07 0	✓	✓	✓	✓		
5	P100	RUE PASTEUR FACE N° 490	080	100/2x07 0	✓	✓	✓	✓		
6	P100	RUE PASTEUR FACE CAVEE BERGERON	150	100/2x07 0	✓	✓	✓	✓		
7	P100	RUE PASTEUR FACE N° 94	100	100/2x07 0	✓	✓	✓	✓		
8	P100	RUE DE COMPIEGNE ANGLE RUE ROGER SALENGRO	080	100/2x07 0	✓	X	✓	✓	Capot cassé Manque 1 bouchon de 70	A réparer
9	P100	RUE ROGER SALENGRO ANGLE RUE JEAN JAURES	150	100/2x07 0	✓	X	✓	✓	Manque 2 bouchons de 70	A réparer
10	P100	RUE ARISTIDE BRIAND ANGLE RUE JEAN JAURES	100	100/2x07 0	X	X	✓	✓	Manque capot Fuite hydrant BI PI fuite sur le haut de la colonne, contrôle impossible(fendu)	a reparer
11	P100	RUE ARISTIDE BRIAND ANGLE RUE DU DOCTEUR ROUX	150	100/2x07 0	✓	X	✓	✓	Manque capot	A réparer
12	P100	RUE ARISTIDE BRIAND FACE N° 447	150	100/2x07 0	✓	X	✓	✓	Capot cassé	A réparer
13	P100	RUE ARISTIDE BRIAND ANGLE RUE DE LA LIBERTE	150	100/2x07 0	✓	X	✓	✓	Manque 2 bouchons de 70 Manque 1 bouchon de 100	A réparer
14	P100	RUE DE LA LIBERTE FACE ETS EURO STICKS	150	100/2x07 0	✓	X	✓	✓	Manque capot Manque 1 bouchon de 70	A réparer
15	P100	RUE DE LA LIBERTE ANGLE ROUTE DE LA ROCHE	150	100/2x07 0	✓	X	✓	✓	Capot cassé Manque 1 bouchon de 70	A réparer

Défense Incendie commune SAINT SAUVEUR

Légende *Etat -Indisponible -En service -Non conforme
 *Anomalie -Avec anomalies -Sans anomalie -Sans anomalie
 *Accès -Non autorisée -Autorisée -Autorisée
 *Signalisation -Problématique -Sans problème

Hydrants

N°	Type	Adresse	Diamètre d'alim.	Diamètre de sortie	*Etat	*Anomalie	*Accès	*Sign.	Anomalies	Observations
16	P100	RUE DU SOUPISEAU	150	100/2x07 0	<input checked="" type="checkbox"/>	<input checked="" type="checkbox"/>	<input checked="" type="checkbox"/>	<input checked="" type="checkbox"/>	Capot cassé	
17	P100	RUE DES SABLONS ANGLE RUE JACQUES BREL	150	100/2x07 0	<input checked="" type="checkbox"/>	<input checked="" type="checkbox"/>	<input checked="" type="checkbox"/>	<input checked="" type="checkbox"/>	Manque capot Manque 2 bouchons de 70 Manque 1 bouchon de 100	A réparer
18	B100	RUE DES SABLONS ANGLE RUE DU MONT CLAIR AVANNE	150	100	<input checked="" type="checkbox"/>	<input checked="" type="checkbox"/>	<input checked="" type="checkbox"/>	<input checked="" type="checkbox"/>		
19	B100	RUE DE LA MABONNERIE FACE N° 145	150	100	<input checked="" type="checkbox"/>	<input checked="" type="checkbox"/>	<input checked="" type="checkbox"/>	<input checked="" type="checkbox"/>		
22	P100	RUE PIERRE LACAILLE PROXIMITE N° 70	150	100/2x07 0	<input checked="" type="checkbox"/>	<input checked="" type="checkbox"/>	<input checked="" type="checkbox"/>	<input checked="" type="checkbox"/>	Fuite hydrant BI PI	à réparer
24	P100	rue de la république	100	100/2x07 0	<input checked="" type="checkbox"/>	<input checked="" type="checkbox"/>	<input checked="" type="checkbox"/>	<input checked="" type="checkbox"/>	Manque 1 bouchon de 70	a réparer
25	P100	Route de complègne face au N°523	100	100/2x07 0	<input checked="" type="checkbox"/>	<input checked="" type="checkbox"/>	<input checked="" type="checkbox"/>	<input checked="" type="checkbox"/>		
26	B100	RUE DE LA LIBERTE	100	100	<input checked="" type="checkbox"/>	<input checked="" type="checkbox"/>	<input checked="" type="checkbox"/>	<input checked="" type="checkbox"/>		
27	B100	277 rue du Docteur Roux, à côté du 277	150	100	<input checked="" type="checkbox"/>	<input checked="" type="checkbox"/>	<input checked="" type="checkbox"/>	<input checked="" type="checkbox"/>		
28	B100	175 rue du Docteur Roux, face au 156 rue du Docteur Roux	150	100	<input checked="" type="checkbox"/>	<input checked="" type="checkbox"/>	<input checked="" type="checkbox"/>	<input checked="" type="checkbox"/>		
29	B100	82 impasse du Docteur Roux	150	100	<input checked="" type="checkbox"/>	<input checked="" type="checkbox"/>	<input checked="" type="checkbox"/>	<input checked="" type="checkbox"/>		

PENA

N°	Type	Adresse	m3/h Ré-alim.	*Etat	*Anomalie	*Accès	*Sign.	Anomalies	Observations
30	RES	CHEMIN DES TUILERIES, STADE DE FOOT		<input checked="" type="checkbox"/>	<input checked="" type="checkbox"/>	<input checked="" type="checkbox"/>	<input checked="" type="checkbox"/>	Non conforme : volume inférieur à 120 m3	Mesures du SDIS en 2015

Légende *Etat -Indisponible -En service -Non conforme
 *Anomalie -Avec anomalies -Sans anomalie -Sans anomalie
 *Accès -Non autorisée -Autorisée -Autorisée
 *Signalisation -Problématique -Sans problème

Défense Incendie commune SAINT SAUVEUR

01072 SAINT SAUVEUR : EUROSTICKS

PENA

Légende

- *Etat
- *Anomalie
- *Accès
- *Signalisation
- Indisponible
- Avec anomalies
- Non autorisée
- Problématique
- En service
- Sans anomalie
- Autorisée
- Sans problème
- Non conforme en service

N°	Type	Adresse	m3/h Ré-alim.	*Etat	*Anomalie	*Accès	*Sign.	Anomalies	Observations
1	RES	RUE DE LA LIBERTE		<input checked="" type="checkbox"/>	<input checked="" type="checkbox"/>	<input checked="" type="checkbox"/>	<input checked="" type="checkbox"/>		

01142 SAINT SAUVEUR : ZAC LES PRES MOIREAUX

Hydrants

Légende

- *Etat
- *Anomalie
- *Accès
- *Signalisation
- Indisponible
- Avec anomalies
- Non autorisée
- Problématique
- En service
- Sans anomalie
- Autorisée
- Sans problème
- Non conforme en service

N°	Type	Adresse	Diamètre d'alim.	Diamètre de sortie	*Etat	*Anomalie	*Accès	*Sign.	Anomalies	Observations
1	B100	inconnue, RUE DELAROCHE	200	100	<input checked="" type="checkbox"/>	<input checked="" type="checkbox"/>	<input checked="" type="checkbox"/>	<input checked="" type="checkbox"/>		POINT D'EAU FERME APRES CONTROLE PAR VEOLIA

Défense Incendie commune SAINT VAST DE LONGMONT

60600 SAINT VAAST DE LONGMONT

Légende

- * Etat
- * Anomalie
- * Accès
- * Signalisation
- ✗ -Indisponible
- ✗ -Avec anomalies
- ✗ -Non autorisée
- ✗ -Problématique
- ✓ -En service
- ✓ -Sans anomalie
- ✓ -Autorisée
- ✓ -Sans problème
- ✗ -Non conforme en service

N°	Type	Adresse	Diamètre d'alim.	Diamètre de sortie	*Etat	*Anomalie	*Accès	*Sign.	Anomalies		Observations
1	B100	RUE DES CARRIERES	100	100	✓	✗	✓	✓	Défaut de signalisation	A réparer	
2	P100	ROUTE DE SAINTINES	150	100/2x07 0	✓	✗	✓	✓	Végétation gênante		
3	P100	19 RUE CHATELAINE	100	100/2x07 0	✓	✓	✓	✓			
4	P100	CHEMIN DE LA PLAINE	100	100/2x07 0	✓	✓	✓	✓			
5	P100	RUE DU FIN FACE ANGLE CLOS DU FAY	150	100/2x07 0	✓	✓	✓	✓			
6	P100	RUE DE BLOIS (EGLISE)	100	100/2x07 0	✓	✓	✓	✓			
7	P100	FACE AU N°15 RUE D'EN HAUT	100	100/2x07 0	✓	✗	✓	✓	Végétation gênante		
8	P100	CHEMIN DE CAPY	100	100/2x07 0	✓	✗	✓	✓	Végétation gênante		
9	P100	CLOS CHATELAINE N° 40	100	100/2x07 0	✓	✓	✓	✓			
10	P100	CLOS CHATELAINE FACE N° 12	100	100/2x07 0	✓	✓	✓	✓			
11	P100	RUE DE BLOIS FACE N° 23	100	100/2x07 0	✓	✗	✓	✓	Végétation gênante		
12	P100	RUE CHATELAINE FACE N° 21	100	100/2x07 0	✓	✓	✓	✓			
13	P100	ROUTE DE SAINTINES	150	100/2x07 0	✓	✓	✓	✓			
14	P100	ANGLE RUE CHATELAINE ET RUE D'EN-HAUT	100	100/2x07 0	✓	✓	✓	✓			
15	P100	CHEMIN DU CLOS DE FAY	100	100/2x07 0	✓	✓	✓	✓			
16	B100	17 RUE PIERRE MADAME	100	100	✓	✗	✓	✓	Défaut de signalisation		

Défense Incendie commune SAINTINES

60578

SAINTINES

Hydrants

Légende

- * Etat
- * Anomalie
- * Accès
- * Signalisation
- ✗ -Indisponible
- ✗ -Avec anomalies
- ✗ -Non autorisée
- ✗ -Problématique
- ✗ -En service
- ✗ -Sans anomalie
- ✗ -Autorisée
- ✗ -Sans problème
- ✗ -Non conforme en service

N°	Type	Adresse	Diamètre d'alim.	Diamètre de sortie	*Etat	*Anomalie	*Accès	*Sign.	Anomalies	Observations
2	P100	RUE JOLIOT CURIE FACE RUE PASTEUR	100	100/2x07 0	✓	✓	✓	✓		
3	P100	FERME DE FAY	150	100/2x07 0	✗	✗	✓	✓	Manque 2 bouchons de 70 Manque 1 bouchon de 100	poteau accessoire
4	P100	CAVEE PHILIPPE ANGLE RUE JOLIOT CURIE	150	100/2x07 0	✓	✓	✓	✓		
5	P100	RUE MAURICE THOREZ ANGLE RUE JEAN JAURES	150	100/2x07 0	✓	✓	✓	✓		
6	P100	RUE JEAN JAURES ANGLE RUE ADRIEN DEBUIRE	150	100/2x07 0	✓	✓	✓	✓		
7	P100	RUE JEAN JAURES ANGLE CHEMIN DU STADE	150	100/2x07 0	✓	✓	✓	✓		pas de numéro
8	P100	RUE DU FOND MOTTELET FACE N 70	150	100/2x07 0	✓	✓	✓	✓		
9	P100	RUE JEAN JAURES FACE AU N°557	150	100/2x07 0	✓	✗	✓	✓	Capot cassé	pas de numéro
10	P100	RUE JEAN JAURES FACE AU N° 811	150	100/2x07 0	✓	✗	✓	✓	Manque 1 bouchon de 70 Fuite hydrant BI PI	
11	PI80	CLOS DE CHALY	060	070	✗	✗	✓	✓	Ouverture point d'eau impossible	PI hors service tige du carré de manoeuvre cassée à l'intérieur
12	P100	RUE JEAN JAURES ANGLE CLOS DE CHALY	150	100/2x07 0	✓	✓	✓	✓		
13	P100	CHEMIN DU PAILLARD	100	100/2x07 0	✓	✓	✓	✓		
14	P100	RUE DU CHATEAU	150	100/2x07 0	✓	✗	✓	✓	Végétation gênante	
15	P100	IMPASSE EDOUARD COLAS	150	100/2x07 0	✓	✓	✓	✓		
16	P100	RUE DU MOULIN A COTE DU STOP	150	100/2x07 0	✓	✓	✓	✓		
17	P100	ROUTE DE LA ROCHE LIMITE RUE EDOUARD COLAS	150	100/2x07 0	✓	✓	✓	✓		

Défense Incendie commune SAINTINES

Légende

- * Etat
- * Anomalie
- * Accès
- * Signalisation
- Indisponible
- Avec anomalies
- Non autorisée
- Problématique
- En service
- Sans anomalie
- Autorisée
- Sans problème
- Non conforme en service

N°	Type	Adresse	Diamètre d'alim.	Diamètre de sortie	*Etat				Anomalies	Observations
					*Etat	*Anomalie	*Accès	*Sign.		
18	P100	RUE PASTEUR	100	100/2x07 0	X	X	✓	✓	Manque 1 bouchon de 70 Fuite hydrant BI PI	fuite importante impossible de contrôler
19	P100	RUE DU MOULIN ROUGE	080	100/2x07 0	✓	✓	✓	✓		
20	P100	RUE GERARD PHILIPPE proche n°110	100	100/2x07 0	✓	✓	✓	✓		
21	P100	Rue Joliot Curie face 552	100	100/2x07 0	✓	X	✓	✓	Végétation gênante	
22	PI80	Chemin du moulin rouge, au niveau du moulin	060	070	X	X	✓	✓	poteau accessoire	

Légende

- * Etat
- * Anomalie
- * Accès
- * Signalisation
- Indisponible
- Avec anomalies
- Non autorisée
- Problématique
- En service
- Sans anomalie
- Autorisée
- Sans problème
- Non conforme en service

N°	Type	Adresse	m3/h Ré-alim.	*Etat				Anomalies	Observations
				*Etat	*Anomalie	*Accès	*Sign.		
23	CITE	FERME DE FAY		✓	✓	✓	✓		

Légende

- * Etat
- * Anomalie
- * Accès
- * Signalisation
- Indisponible
- Avec anomalies
- Non autorisée
- Problématique
- En service
- Sans anomalie
- Autorisée
- Sans problème
- Non conforme en service

N°	Type	Adresse	Diamètre d'alim.	Diamètre de sortie	*Etat				Anomalies	Observations
					*Etat	*Anomalie	*Accès	*Sign.		
24	P100	alle des peupliers	150	100/2x07 0	✓	✓	✓	✓		

00124 SAINTINES : FLAM'UP

Légende

- * Etat
- * Anomalie
- * Accès
- * Signalisation
- Indisponible
- Avec anomalies
- Non autorisée
- Problématique
- En service
- Sans anomalie
- Autorisée
- Sans problème
- Non conforme en service

N°	Type	Adresse	Diamètre d'alim.	Diamètre de sortie	*Etat				Anomalies	Observations
					*Etat	*Anomalie	*Accès	*Sign.		
1	P100	ANGLE NORD BATIMENT W	100	100/2x07 0	✓	✓	✓	✓		

Défense Incendie commune VENETTE

60665

VENETTE

Légende

- * Etat
- * Anomalie
- * Accès
- * Signalisation
- Indisponible
- Avec anomalies
- Non autorisée
- Problématique
- En service
- Sans anomalie
- Autorisée
- Sans problème
- Non conforme en service

Hydrants

N°	Type	Adresse	Diamètre d'alim.	Diamètre de sortie	*Etat	*Anomalie	*Accès	*Sign.	Anomalies	Observations
2	B100	rue de la République, face au n°834	100	100	✓	✗	✓	✓	Défaut de signalisation	
3	B100	avenue de l'Europe, face à l'hotel F1	400	100	✓	✓	✓	✓		
4	B100	impasse Jean Monnet, face aux ets Reseau Pro , au niveau du grillage derrière Cultura	150	100	✓	✓	✓	✓		
5	B100	avenue de l'Europe, entrée des ets Conforama	400	100	✓	✓	✓	✓		
6	B100	avenue de l'Europe dans le virage, face au "Carré des halles", entre deux barrières blanches	100	100	✓	✓	✓	✓		
7	B100	entrée du parking "Carré des halles", dans la haie végétale	150	100	✓	✓	✓	✓		
8	P100	avenue de l'Europe, sur le côté gauche de Gërmo, face à Jardifieurs et Dévianne	150	100/2x070	✓	✗	✓	✓	Ouverture point d'eau difficile Manque 1 bouchon de 100	Trop près du mur
9	B100	avenue de l'Europe dans le virage, face à la sortie carburant Carrefour	400	100	✓	✓	✓	✓		
10	B100	allée du Chateau, face à la salle des sports	100	100	✓	✓	✓	✓		
11	B100	rue de Compiègne, angle de la rue Tunon	100	100	✓	✗	✓	✓	Défaut de signalisation	
12	P100	place du 08 mai, face au Bar Tabac et à la salle des fêtes	150	100/2x070	✓	✓	✓	✓		
13	P100	rue André Melemne, square Nollet	100	100/2x070	✓	✓	✓	✓		
14	P100	rue André Melemne, face au n°878	100	100/2x070	✓	✓	✓	✓		
15	P100	rue des Larris, angle RD 13	100	100/2x070	✓	✓	✓	✓		

Défense incendie commune VENETTE

Légende

- * Etat
- * Anomalie
- * Accès
- * Signalisation

X -Indisponible
 -Avec anomalies
 -Non autorisée
 -Problématique

✓ -En service
 -Sans anomalie
 -Autorisée
 -Sans problème

✗ -Non conforme en service

Hydrants						Anomalies				Observations			
N°	Type	Adresse	Diamètre d'alim.	Diamètre de sortie	*Etat	*Anomalie	*Accès	*Sign.					
16	P100	square des Perelles, face au n°27	070	070	✗	✗	✓	✓	Sorties : 3 x 65				
17	B100	rue de l'Eau, angle rue du Général Koenig	100	100	✗	✗	✓	✓	Non conforme : pas d'écoulement d'eau Ouverture point d'eau difficile Défaut de signalisation Purge HS				
18	B100	rue du Général Koenig, face au 162	100	100	✓	✗	✓	✓	Défaut de signalisation				
19	B100	rue de Corbeaulieu, à côté de l'église	100	100	✓	✗	✓	✓	Défaut de signalisation				
20	P100	Ferme de Corbeaulieu, route de Lachelle	150	100/2x07 0	✓	✗	✓	✓	Manque 1 bouchon de 100				
21	P100	rue de la République, face au n°391	inconnu	100/2x07 0	✓	✗	✓	✓	Manque 1 bouchon de 70 Manque 1 bouchon de 100				
22	B100	rue Alexandre Trezel, face au n°777	inconnu	100	✓	✗	✓	✓	Défaut de signalisation PROBLEME DE LOCALISATION BI enterrée dans la pelouse				
23	P100	rue de l'Ecluse, au n°207	inconnu	100/2x07 0	✓	✗	✓	✓	Manque 1 bouchon de 70				
24	B100	rue de l'Ecluse, angle impasse du Maréchal Leclerc	inconnu	100	✓	✗	✓	✓	Défaut de signalisation à côté de la borne "reseau gaz"				
25	P100	rue du Maréchal Leclerc, face aux ets Inergy	inconnu	100/2x07 0	✗	✗	✓	✓	Capot cassé Manque 2 bouchons de 70 Manque 1 bouchon de 100				
26	P100	rue Hector Berlioz, face à la rue Massenet	100	100/2x07 0	✓	✓	✓	✓					
27	P100	rue Hector Berlioz, face au n°182	100	100/2x07 0	✓	✗	✓	✓	Manque 1 bouchon de 100 Un bouchon de 70 percé				
28	B100	rue des Martellois, face au n°02	150	100	✓	✗	✓	✓	Défaut de signalisation				
29	B100	rue de Lachelle, face au n°252	150	100	✓	✗	✓	✓	Défaut de signalisation				
30	P100	rue Georges Bizet, face au n°138	100	100/2x07 0	✓	✓	✓	✓					
31	P100	rue Jules Massenet, entre le n°57 et le n°75	inconnu	100/2x07 0	✓	✓	✓	✓					
32	P100	avenue du Général de Gaulle, angle rue des Martyres	300	100/2x07 0	✓	✗	✓	✓	Manque 1 bouchon de 100				

Défense Incendie commune VENETTE

Légende

- * Etat
- * Anomalie
- * Accès
- * Signalisation
- ✗ -Indisponible
- ✓ -Avec anomalies
- ✗ -Non autorisée
- ✗ -Problématique
- ✓ -En service
- ✗ -Sans anomalie
- ✗ -Autorisée
- ✗ -Sans problème
- ✗ -Non conforme en service

Hydrants

N°	Type	Adresse	Diamètre d'alim.	Diamètre de sortie	*Etat	*Anomalie	*Accès	*Sign.	Anomalies	Observations
33	P100	rue d'Italie, angle rue de Corse	150	100/2x07 0	✓	✓	✓	✓		
34	P100	rue de Colmar, face au n°55	150	100/2x07 0	✓	✗	✓	✓	Capot cassé Manque 1 bouchon de 70	
35	B100	avenue du Général de Gaulle, angle de la rue du Groupe scolaire	150	100	✓	✗	✓	✓	Défaut de signalisation	
36	P100	dans l'impasse , derrière le Groupe scolaire	150	100/2x07 0	✗	✗	✓	✓	Capot cassé Manque 1 bouchon de 70 Fermeture à la demande de la mairie Remplacement futur par une B1 Le 31/07/2014	
37	B100	rue des Martyrs, angle Bvd de la 1ère Armée	150	100	✓	✗	✓	✓	Défaut de signalisation	
38	P100	rue des Martyrs, angle de la Cité St Martin	100	100/2x07 0	✓	✓	✓	✓		
39	P100	impasse des Jardins	300	100/2x07 0	✓	✗	✓	✓	Manque 1 bouchon de 70	
40	B100	rue des Martyrs, en face de la rue des Jardins	150	100	✓	✗	✓	✓	Fuite sur carré de manoeuvre Attention plus de butée sur le carré de manoeuvre RISQUE DE CASSE (Signalé en 2013)	
41	B100	ZAC du Bois de Plaisance , entrée PROMEO Formation	300	100	✓	✓	✓	✓		
42	B100	ZAC du Bois de Plaisance , entrée PROMEO Formation	300	100	✓	✓	✓	✓		
43	B100	ZAC du Bois de Plaisance , RD 36e face à "Catimel Bois"	300	100	✓	✗	✓	✓	Manque plaque	Poteau transformé en 2 B.I. de 100
44	B100	ZAC du Bois de Plaisance , RD 36e face à "Catimel Bois"	300	100	✓	✗	✓	✓	Manque plaque	Poteau transformé en 2 B.I. de 100
45	B100	ZAC du Bois de Plaisance , à droite de l'entrée "Catimel Bois"	300	100	✓	✓	✓	✓		Poteau transformé en 2 B.I. de 100
46	B100	ZAC du Bois de Plaisance , à droite de l'entrée "Catimel Bois"	300	100	✓	✓	✓	✓		Poteau transformé en 2 B.I. de 100

Défense Incendie commune VENETTE

Légende

- * Etat
- * Anomalie
- * Accès
- * Signalisation
- X** -Indisponible
- Avec anomalies
- Non autorisée
- Problématique
- En service
- Sans anomalie
- Autorisée
- Sans problème
- X** -Non conforme en service

Hydrants

N°	Type	Adresse	Diamètre d'alim.	Diamètre de sortie					Anomalies	Observations
					*Etat	*Anomalie	*Accès	*Sign.		
47	B100	ZAC du Bois de Plaisance , RD 36 e, face au centre "La Poste"	300	100	✓	✓	✓	✓		Poteau transformé en 2 B.I. de 100
48	B100	ZAC du Bois de Plaisance , RD 36 e, face au centre "La Poste"	300	100	✓	✓	✓	✓		Poteau transformé en 2 B.I. de 100
49	B100	ZAC du Bois de Plaisance, à droite de l'entrée de S.M.W.	300	100	✓	X	X	✓		Recouverte de terre
50	B100	ZAC du Bois de Plaisance, à droite de l'entrée de S.M.W.	300	100	X	X	X	✓		PEI Inaccessible Recouverte de terre

Légende

- * Etat
- * Anomalie
- * Accès
- * Signalisation
- X** -Indisponible
- Avec anomalies
- Non autorisée
- Problématique
- En service
- Sans anomalie
- Autorisée
- Sans problème
- X** -Non conforme en service

PENNA

N°	Type	Adresse	m3/h Ré-alim.					Anomalies	Observations	
				*Etat	*Anomalie	*Accès	*Sign.			
51	CITE	ZAC du Bois de Plaisance, RD 36e face à S.H.W.		X	X	✓	✓			Pas de raccord pour mise en aspiration.
52	COUR	Chemin de halage au niveau de l'écluse de Venette, derrière "Inergy Automotive Systems", Mise en aspiration dans l'Oise		✓	✓	✓	✓			

Légende

- * Etat
- * Anomalie
- * Accès
- * Signalisation
- X** -Indisponible
- Avec anomalies
- Non autorisée
- Problématique
- En service
- Sans anomalie
- Autorisée
- Sans problème
- X** -Non conforme en service

Hydrants

N°	Type	Adresse	Diamètre d'alim.	Diamètre de sortie					Anomalies	Observations
					*Etat	*Anomalie	*Accès	*Sign.		
53	B100	ZAC du Bois de Plaisance, à droite de la route d'accès, au camp des gens du voyage	300	100	✓	X	✓	✓		Manque plaque
54	B100	ZAC du Bois de Plaisance, à droite de la route d'accès, au camp des gens du voyage	300	100	✓	X	✓	✓		Manque plaque

Défense Incendie commune VENETTE

Légende

- * Etat
- * Anomalie
- * Accès
- * Signalisation
- Indisponible
- Avec anomalies
- Non autorisée
- Problématique
- En service
- Sans anomalie
- Autorisée
- Sans problème
- Non conforme en service

N°	Type	Adresse	m3/h Ré-alim.	Anomalies				Observations
				*Etat	*Anomalie	*Accès	*Sign.	
55	RES	impasse du Maréchal LECLERC, à proximité de la Maison d'Accueil pour Autistes		<input checked="" type="checkbox"/>	<input checked="" type="checkbox"/>	<input checked="" type="checkbox"/>	<input checked="" type="checkbox"/>	

00004 VENETTE : PARC TECHNOLOGIQUE DES RIVES DE L'OISE

Légende

- * Etat
- * Anomalie
- * Accès
- * Signalisation
- Indisponible
- Avec anomalies
- Non autorisée
- Problématique
- En service
- Sans anomalie
- Autorisée
- Sans problème
- Non conforme en service

N°	Type	Adresse	Diamètre d'alim.	Diamètre de sortie	Anomalies					Observations
					*Etat	*Anomalie	*Accès	*Sign.		
1	P100	Parc Technologique des Rives de L'Oise	150	100/2x070	<input checked="" type="checkbox"/>	<input checked="" type="checkbox"/>	<input checked="" type="checkbox"/>	<input checked="" type="checkbox"/>	<input checked="" type="checkbox"/>	Végétation gênante
2	P100	Parc Technologique des Rives de L'Oise	150	100/2x070	<input checked="" type="checkbox"/>	<input checked="" type="checkbox"/>	<input checked="" type="checkbox"/>	<input checked="" type="checkbox"/>	<input checked="" type="checkbox"/>	
3	P100	Parc Technologique des Rives de L'Oise	150	100/2x070	<input checked="" type="checkbox"/>	<input checked="" type="checkbox"/>	<input checked="" type="checkbox"/>	<input checked="" type="checkbox"/>	<input checked="" type="checkbox"/>	
4	P100	Parc Technologique des Rives de L'Oise	150	100/2x070	<input checked="" type="checkbox"/>	<input checked="" type="checkbox"/>	<input checked="" type="checkbox"/>	<input checked="" type="checkbox"/>	<input checked="" type="checkbox"/>	
5	P100	Parc Technologique des Rives de L'Oise	150	100/2x070	<input checked="" type="checkbox"/>	<input checked="" type="checkbox"/>	<input checked="" type="checkbox"/>	<input checked="" type="checkbox"/>	<input checked="" type="checkbox"/>	

Légende

- * Etat
- * Anomalie
- * Accès
- * Signalisation
- Indisponible
- Avec anomalies
- Non autorisée
- Problématique
- En service
- Sans anomalie
- Autorisée
- Sans problème
- Non conforme en service

N°	Type	Adresse	m3/h Ré-alim.	Anomalies				Observations
				*Etat	*Anomalie	*Accès	*Sign.	
6	RES	Parc Technologique des Rives de L'Oise, (sur les bords de l'Oise)		<input checked="" type="checkbox"/>	<input checked="" type="checkbox"/>	<input checked="" type="checkbox"/>	<input checked="" type="checkbox"/>	Végétation gênante

Défense Incendie commune VENETTE

00006 VENETTE : CARREFOUR

Légende

- * Etat
- * Anomalie
- * Accès
- * Signalisation
- Indisponible
- Avec anomalies
- Non autorisée
- Problématique
- En service
- Sans anomalie
- Autorisée
- Sans problème
- Non conforme en service

N°	Type	Adresse	Diamètre d'alim.	Diamètre de sortie	*Etat				Anomalies	Observations
					*Etat	*Anomalie	*Accès	*Sign.		
1	P100	Face aux etbs Chaussée	100	100/2x07 0	<input checked="" type="checkbox"/>	<input checked="" type="checkbox"/>	<input checked="" type="checkbox"/>	<input checked="" type="checkbox"/>		
2	P100	Entre les 02 chapiteaux	100	100/2x07 0	<input checked="" type="checkbox"/>	<input checked="" type="checkbox"/>	<input checked="" type="checkbox"/>	<input checked="" type="checkbox"/>		
3	P100	Au niveau des réserves, Entre les buissons	100	100/2x07 0	<input checked="" type="checkbox"/>	<input checked="" type="checkbox"/>	<input checked="" type="checkbox"/>	<input checked="" type="checkbox"/>		
4	P100	Face aux etbs Flunch	100	100/2x07 0	<input checked="" type="checkbox"/>	<input checked="" type="checkbox"/>	<input checked="" type="checkbox"/>	<input checked="" type="checkbox"/>		
5	P100	Sur le parking	100	100/2x07 0	<input checked="" type="checkbox"/>	<input checked="" type="checkbox"/>	<input checked="" type="checkbox"/>	<input checked="" type="checkbox"/>		
6	P100	Entrée principale	100	100/2x07 0	<input checked="" type="checkbox"/>	<input checked="" type="checkbox"/>	<input checked="" type="checkbox"/>	<input checked="" type="checkbox"/>		
7	P100	Au milieu du parking du personnel	100	100/2x07 0	<input checked="" type="checkbox"/>	<input checked="" type="checkbox"/>	<input checked="" type="checkbox"/>	<input checked="" type="checkbox"/>		

Légende

- * Etat
- * Anomalie
- * Accès
- * Signalisation
- Indisponible
- Avec anomalies
- Non autorisée
- Problématique
- En service
- Sans anomalie
- Autorisée
- Sans problème
- Non conforme en service

N°	Type	Adresse	m3/h Ré-alim.	*Etat				Anomalies	Observations
				*Etat	*Anomalie	*Accès	*Sign.		
8	CITE	Etablissement CARREFOUR, Face à CEDEO		<input checked="" type="checkbox"/>	<input checked="" type="checkbox"/>	<input checked="" type="checkbox"/>	<input checked="" type="checkbox"/>	NE PEUT PLUS ETRE UTILISE	

00018 VENETTE : ROBBE-NOVANCE

Légende

- * Etat
- * Anomalie
- * Accès
- * Signalisation
- Indisponible
- Avec anomalies
- Non autorisée
- Problématique
- En service
- Sans anomalie
- Autorisée
- Sans problème
- Non conforme en service

N°	Type	Adresse	Diamètre d'alim.	Diamètre de sortie	*Etat				Anomalies	Observations
					*Etat	*Anomalie	*Accès	*Sign.		
1	P100	Diester F	inconnu	100/2x07 0	<input checked="" type="checkbox"/>	<input checked="" type="checkbox"/>	<input checked="" type="checkbox"/>	<input checked="" type="checkbox"/>		

Défense Incendie commune VENETTE

Hydrants

Légende

- * Etat
- * Anomalie
- * Accès
- * Signalisation
- Indisponible
- Avec anomalies
- Non autorisée
- Problématique
- En service
- Sans anomalie
- Autorisée
- Sans problème
- Non conforme en service

N°	Type	Adresse	Diamètre d'alim.	Diamètre de sortie	*Etat	*Anomalie	*Accès	*Sign.	Anomalies	Observations
2	P100	Diester E	inconnu	100/2x07 0	<input checked="" type="checkbox"/>	<input checked="" type="checkbox"/>	<input checked="" type="checkbox"/>	<input checked="" type="checkbox"/>	Manque 2 bouchons de 70 Manque 1 bouchon de 100	
3	P100	Chargement près SAIPOL	inconnu	100/2x07 0	<input checked="" type="checkbox"/>	<input checked="" type="checkbox"/>	<input checked="" type="checkbox"/>	<input checked="" type="checkbox"/>	Manque 1 bouchon de 70	
4	P100	Bâtiment ACTIROB	inconnu	100/2x07 0	<input checked="" type="checkbox"/>	<input checked="" type="checkbox"/>	<input checked="" type="checkbox"/>	<input checked="" type="checkbox"/>	Manque 1 bouchon de 70	
5	P100	Bâtiment E	inconnu	100/2x07 0	<input checked="" type="checkbox"/>	<input checked="" type="checkbox"/>	<input checked="" type="checkbox"/>	<input checked="" type="checkbox"/>		
6	P100	Bâtiment E près des cuves	inconnu	100/2x07 0	<input checked="" type="checkbox"/>	<input checked="" type="checkbox"/>	<input checked="" type="checkbox"/>	<input checked="" type="checkbox"/>		
7	P100	Tour DIOL	inconnu	100/2x07 0	<input checked="" type="checkbox"/>	<input checked="" type="checkbox"/>	<input checked="" type="checkbox"/>	<input checked="" type="checkbox"/>		
8	P100	Arrière DIOL	inconnu	100/2x07 0	<input checked="" type="checkbox"/>	<input checked="" type="checkbox"/>	<input checked="" type="checkbox"/>	<input checked="" type="checkbox"/>		
9	P100	Chargement Glycérine	inconnu	100/2x07 0	<input checked="" type="checkbox"/>	<input checked="" type="checkbox"/>	<input checked="" type="checkbox"/>	<input checked="" type="checkbox"/>		
10	P100	Tour DIOL	inconnu	100/2x07 0	<input checked="" type="checkbox"/>	<input checked="" type="checkbox"/>	<input checked="" type="checkbox"/>	<input checked="" type="checkbox"/>		

PENA

Légende

- * Etat
- * Anomalie
- * Accès
- * Signalisation
- Indisponible
- Avec anomalies
- Non autorisée
- Problématique
- En service
- Sans anomalie
- Autorisée
- Sans problème
- Non conforme en service

N°	Type	Adresse	Diamètre d'alim.	Diamètre de sortie	*Etat	*Anomalie	*Accès	*Sign.	Anomalies	Observations
11	COUR	Robbe Novance			<input checked="" type="checkbox"/>	<input checked="" type="checkbox"/>	<input checked="" type="checkbox"/>	<input checked="" type="checkbox"/>		
12	COUR	Robbe Novance			<input checked="" type="checkbox"/>	<input checked="" type="checkbox"/>	<input checked="" type="checkbox"/>	<input checked="" type="checkbox"/>		

Défense Incendie commune VENETTE

01166

VENETTE : INERGY AUTOMOTIVE

Hydrants

Légende

- * Etat
- * Anomalie
- * Accès
- * Signalisation
- Indisponible
- Avec anomalies
- Non autorisée
- Problématique
- En service
- Sans anomalie
- Autorisée
- Sans problème
- Non conforme
- Non en service

N°	Type	Adresse	Diamètre d'alim.	Diamètre de sortie	*Etat	*Anomalie	*Accès	*Sign.	Anomalies	Observations
1	P100	Entrée secondaire Engins de Secours	inconnu	100/2x07 0	<input checked="" type="checkbox"/>	<input checked="" type="checkbox"/>	<input checked="" type="checkbox"/>	<input checked="" type="checkbox"/>		

01195

VENETTE : PLASTIC OMNIUM-ALPHATEC INERGY

Hydrants

Légende

- * Etat
- * Anomalie
- * Accès
- * Signalisation
- Indisponible
- Avec anomalies
- Non autorisée
- Problématique
- En service
- Sans anomalie
- Autorisée
- Sans problème
- Non conforme
- Non en service









N°	Type	Adresse	Diamètre d'alim.	Diamètre de sortie	*Etat	*Anomalie	*Accès	*Sign.	Anomalies	Observations
1	P100	Au pied la cuve réserve sprinkler	100	100/2x07 0	<input checked="" type="checkbox"/>	<input checked="" type="checkbox"/>	<input checked="" type="checkbox"/>	<input checked="" type="checkbox"/>		
2	P100	Accès principal face aux bureaux administratifs	100	100/2x07 0	<input checked="" type="checkbox"/>	<input checked="" type="checkbox"/>	<input checked="" type="checkbox"/>	<input checked="" type="checkbox"/>		

Défense Incendie commune SAINTINES

00145

SAINTINES : LA FERME DE FAY

PENNA

N°	Type	Adresse	m3/h Ré-alim.	Légende				Anomalies	Observations
				*Etat	*Anomalie	*Accès	*Sign.		
1	CITE	C.R. N°12 lieu dit Fay						Non conforme : volume inférieur à 120 m3 Défaut de signalisation	Mesures du SDIS
2	CITE	C.R. N°11, lieu dit Fay						Non conforme : volume inférieur à 120 m3 Défaut de signalisation Végétation gênante	Mesures du SDIS

*Etat  -Indisponible
 *Anomalie  -Avec anomalies
 *Accès  -Non autorisée
 *Signalisation  -Problématique
 -En service
 -Sans anomalie
 -Autorisée
 -Sans problème
 -Non conforme en service

Défense Incendie commune SAINTINES

PENNA

N°	Type	Adresse	Diamètre Ré-alim.	*Etat	*Anomalie	*Accès	*Sign.	Anomalies	Observations
2	COUR	ANGLE NORD BATIMENT W		↙	↙	↙	↙		
3	COUR	ANGLE SUD OUEST BATIMENT AB		↙	↙	↙	↙		

Légende

- *Etat
- *Anomalie
- *Accès
- *Signalisation
- Indisponible
- Avec anomalies
- Non autorisée
- Problématique
- En service
- Sans anomalie
- Autorisée
- Sans problème
- Non conforme en service

Hydrants

N°	Type	Adresse	Diamètre d'alim.	Diamètre de sortie	*Etat	*Anomalie	*Accès	*Sign.	Anomalies	Observations
4	P100	ANGLE EST DU BATIMENT U	150	100/2x070	✗	✗	↙	↙	Non conforme : pas d'écoulement d'eau	
5	P100	ANGLE SUD BATIMENT U	150	100/2x070	↙	↙	↙	↙		

Légende

- *Etat
- *Anomalie
- *Accès
- *Signalisation
- Indisponible
- Avec anomalies
- Non autorisée
- Problématique
- En service
- Sans anomalie
- Autorisée
- Sans problème
- Non conforme en service

PENNA

N°	Type	Adresse	m3/h Ré-alim.	*Etat	*Anomalie	*Accès	*Sign.	Anomalies	Observations
6	COUR	AU NORD EST DU BATIMENT R		↙	↙	↙	↙		

Légende

- *Etat
- *Anomalie
- *Accès
- *Signalisation
- Indisponible
- Avec anomalies
- Non autorisée
- Problématique
- En service
- Sans anomalie
- Autorisée
- Sans problème
- Non conforme en service

Hydrants

N°	Type	Adresse	Diamètre d'alim.	Diamètre de sortie	*Etat	*Anomalie	*Accès	*Sign.	Anomalies	Observations
7	P180	ANGLE NORD DU BATIMENT XY	080	070	↙	↙	↙	↙		
8	P180	ANGLE SUD EST BATIMENT AJ	080	070	↙	↙	↙	↙		

Légende

- *Etat
- *Anomalie
- *Accès
- *Signalisation
- Indisponible
- Avec anomalies
- Non autorisée
- Problématique
- En service
- Sans anomalie
- Autorisée
- Sans problème
- Non conforme en service

Défense Incendie commune VERBERIE

60667

VERBERIE

Légende

- *Etat
- *Anomalie
- *Accès
- *Signalisation
- Indisponible
- Avec anomalies
- Non autorisée
- Problématique
- En service
- Sans anomalie
- Autorisée
- Sans problème
- Non conforme en service

Hydrants

N°	Type	Adresse	Diamètre d'alim.	Diamètre de sortie	*Etat	*Anomalie	*Accès	*Sign.	Anomalies	Observations
1	P100	Rue des Remparts (proximité terrain de basket)	100	100/2x070	✓	✗	✓	✓	Manque 1 bouchon de 70	A réparer
2	P100	Place Georges Pompidou	100	100/2x070	✓	✗	✓	✓	Manque capot Manque 1 bouchon de 70	
3	P100	Rue Marguerite Yourcenar	100	100/2x070	✓	✗	✓	✓	Manque capot Manque 2 bouchons de 70 Manque 1 bouchon de 100	A réparer
4	P100	Rue Jeanne d'arc	100	100/2x070	✓	✓	✓	✓		remise en état par société d'affermeage le 25/02/2016
5	P100	Rue du Général Leclerc	150	100/2x070	✓	✗	✓	✓	Manque 1 bouchon de 70	
6	P100	Rue du 25ème GRCA angle rue d'Aramont	200	100/2x070	✓	✓	✓	✓		
7	P100	Square des Merlets	150	100/2x070	✓	✓	✓	✓		
8	P100	proximité salle des sports	100	100/2x070	✓	✗	✓	✓	Manque 2 bouchons de 70 Manque 1 bouchon de 100	A réparer
9	P100	Proximité du collège d'aramont	150	100/2x070	✓	✗	✓	✓	Manque 1 bouchon de 70 Manque 1 bouchon de 100	A réparer
10	P100	Clos St Corneille	100	100/2x070	✓	✓	✓	✓		
11	P100	Chemin St Corneille	100	100/2x070	✓	✗	✓	✓	Capot cassé Manque 2 bouchons de 70 Manque 1 bouchon de 100	A réparer
12	P100	Route de Pont angle rue du Général Leclerc	150	100/2x070	✓	✗	✓	✓	Capot cassé Manque 2 bouchons de 70 Manque 1 bouchon de 100	A réparer
13	B100	Rue St Pierre face au n°8	200	100	✓	✗	✓	✓	Défaut de signalisation Plaque cassée BI manque de protection de stationnement	
14	P100	Rue du port angle rue Jean d'Hours	200	100/2x070	✓	✗	✓	✓	Manque 1 bouchon de 100	A réparer

Défense incendie commune VERBERIE

Légende

- * Etat
- * Anomalie
- * Accès
- * Signalisation
- ✗ -Indisponible
- ✗ -Avec anomalies
- ✗ -Non autorisée
- ✗ -Problématique
- ✗ -En service
- ✗ -Sans anomalie
- ✗ -Autorisée
- ✗ -Sans problème
- ✗ -Non conforme en service

Hydrants

N°	Type	Adresse	Diamètre d'alim.	Diamètre de sortie	*Etat	*Anomalie	*Accès	*Sign.	Anomalies	Observations
15	P100	Rue du Port face au n°43	100	100/2x07 0	✓	✗	✓	✓	Manque 1 bouchon de 70 Manque 1 bouchon de 100	A réparer
16	P100	Rue du Port angle rue Alexis Carrel	100	100/2x07 0	✓	✗	✓	✓	Manque 2 bouchons de 70 Manque 1 bouchon de 100	A réparer
17	B100	Rue St Pierre (Eglise)	200	100	✓	✗	✓	✓	Défaut de signalisation	
18	P100	Rue de la République (face au n°12)	100	100/2x07 0	✓	✗	✓	✓	Manque 1 bouchon de 70 Manque 1 bouchon de 100 type émerode	Purge réparée le 25/02/2016 par société d'affermage
19	P100	Rue d'Hautcourt angle rue de Paris	200	100/2x07 0	✓	✗	✓	✓	Manque 1 bouchon de 70	
20	P100	Rue d'hautcourt	200	100/2x07 0	✓	✓	✓	✓		réparée le 25/02/2016 par société affermage
21	B100	Rue des Remparts angle rue de Paris	125	100	✗	✗	✓	✓	Défaut de signalisation Plaque cassée BI carre de manoeuvre HS	à réparer
22	B100	Rue de Paris angle rue St Nicolas	125	100	✓	✓	✓	✓		
23	P100	Rue St Nicolas face maison de retraite	100	100/2x07 0	✓	✓	✓	✓		
24	B100	Impasse du clos des moines	100	100	✓	✓	✓	✓		
25	P100	Avenue René Firmin (face hotel restaurant)	150	100/2x07 0	✓	✓	✓	✓		poteau de travers
26	P100	Rue René Firmin (face garage)	150	100/2x07 0	✓	✗	✓	✓	Manque 1 bouchon de 100	A réparer
27	P100	Route de Compiègne (face francem)	150	100/2x07 0	✓	✗	✓	✓	Manque 2 bouchons de 70 Manque 1 bouchon de 100	A réparer
28	P100	Rue de la Gare	150	100/2x07 0	✓	✓	✓	✓		Encorement de déchets genant.
29	P100	Rue Marcel Bourson/ angle rue des Moulins	150	100/2x07 0	✓	✗	✓	✓	Manque 1 bouchon de 70	A réparer
30	P100	Rue Jean Corbon angle rue de Verdun	100	100/2x07 0	✓	✗	✓	✓	Manque 1 bouchon de 70	A réparer
31	P100	Route de Compiègne (face poclain)	150	100/2x07 0	✓	✗	✓	✓	Manque capot Manque 2 bouchons de 70 Manque 1 bouchon de 100	A réparer

Défense Incendie commune VERBERIE

Légende

* Etat	X	-Indisponible	-En service	-Non conforme
* Anomalie	X	-Avec anomalies	-Sans anomalie	-Non conforme
* Accès		-Non autorisée	-Autorisée	
* Signalisation		-Problématique	-Sans problème	

Hydrants

N°	Type	Adresse	Diamètre d'alim.	Diamètre de sortie	*Etat	*Anomalie	*Accès	*Sign.	Anomalies	Observations
32	P100	Route de Compiègne angle chemin des Remises	150	100/2x07 0	✓	X	✓	✓	Manque 2 bouchons de 70 Manque 1 bouchon de 100	A réparer
33	P100	Chemin des Remises	150	100/2x07 0	✓	X	✓	✓	Manque capot Manque 2 bouchons de 70 Manque 1 bouchon de 100	A réparer
34	B100	Route de St Sauveur	150	100	✓	X	✓	✓	Défaut de signalisation	
35	P100	Route de St Sauveur	150	100/2x07 0	✓	X	✓	✓	Manque 2 bouchons de 70 Manque 1 bouchon de 100	A réparer
36	B100	Route de St Sauveur face antenne relais	150	100/2x07 0	✓	X	✓	✓	Défaut de signalisation	Signalisation en cours
38	P100	La croix des champs	100	100/2x07 0	✓	X	✓	✓	Capot cassé	A réparer
39	P100	Rue Claude Carlier	080	100/2x07 0	✓	X	✓	✓	Capot cassé	A réparer
40	P100	Rue de Saintines	150	100/2x07 0	✓	X	✓	✓	Manque 1 bouchon de 70	
41	P100	Impasse des Jardinets	100	100/2x07 0	✓	X	✓	✓	Capot cassé Manque 2 bouchons de 70 Manque 1 bouchon de 100	A réparer
42	P100	Rue Juliette Adam (face à la poste)	080	100/2x07 0	X	X	✓	✓	Manque 2 bouchons de 70 Manque 1 bouchon de 100	à réparer
43	P100	Impasse notre dame du mont	150	100/2x07 0	✓	✓	✓	✓		
44	P100	clos charlemagne Lotissement la maison brûlée	100	100/2x07 0	✓	X	✓	✓	Manque 1 bouchon de 70	A réparer
45	P100	Rue du Parc devant le n°6	100	100/2x07 0	✓	X	✓	✓	probleme d'accès résidence fermée par un portail codé	
46	P100	ROUTE SAINT SAUVEUR, FACE ENTREPRISE NEUDORF	150	070/2x10 0	✓	X	✓	✓	Végétation gênante aucune visibilité de la route	A RECEPTIONNER

Défense Incendie commune VERBERIE

Légende

- * Etat
- * Anomalie
- * Accès
- * Signalisation
- Indisponible
- Avec anomalies
- Non autorisée
- Problématique
- En service
- Sans anomalie
- Autorisée
- Sans problème
- Non conforme en service

N°	Type	Adresse	m3/h Ré-alim.	*Etat	*Anomalie	*Accès	*Sign.	Anomalies	Observations
47	MARE	Foyer ABALPA pour personne agée		✓	✓	✓	✓		

Hydrants

Légende

- * Etat
- * Anomalie
- * Accès
- * Signalisation
- Indisponible
- Avec anomalies
- Non autorisée
- Problématique
- En service
- Sans anomalie
- Autorisée
- Sans problème
- Non conforme en service

N°	Type	Adresse	Diamètre d'alim.	Diamètre de sortie	*Etat	*Anomalie	*Accès	*Sign.	Anomalies	Observations
48	B100	42 bis Rue René Firmin	100	100	✓	✓	✓	✓		

01014

VERBERIE : POCLAIN HYDRAULICS

Hydrants

Légende

- * Etat
- * Anomalie
- * Accès
- * Signalisation
- Indisponible
- Avec anomalies
- Non autorisée
- Problématique
- En service
- Sans anomalie
- Autorisée
- Sans problème
- Non conforme en service

N°	Type	Adresse	Diamètre d'alim.	Diamètre de sortie	*Etat	*Anomalie	*Accès	*Sign.	Anomalies	Observations
1	P100	ANGLE SUD OUEST DU BATIMENT A, ACCESSIBLE PAR ENTREE B	100	100/2x070	✓	✓	✓	✓		
2	P100	SITUE LE LONG DU BATIMENT A, SUD	100	100/2x070	✓	✓	✓	✓		
3	P100	SUD EST DU BATIMENT C	100	100/2x070	✓	✓	✓	✓		
4	P100	SUD OUEST DU BATIMENT B	100	100/2x070	✓	✓	✓	✓		
5	P100	ENTREE PRINCIPALE DE L'ETABLISSEMENT, PROCHE LOCAL GARDIEN, NORD DU BATIMENT A	100	100/2x070	✓	✓	✓	✓		

Défense Incendie commune VIUEX MOULIN

60674

VIEUX MOULIN

Hydrants

N°	Type	Adresse	Diamètre d'alim.	Diamètre de sortie	Légende				Observations
					*Etat	*Anomalie	*Accès	*Sign.	
1	B100	rue Saint Jean, angle rue des étangs	100	100	✗	✗	✓	✓	
2	B100	rue St Jean, après l'église à droite	100	100	✓	✓	✓	✓	
3	B100	route Eugénie à proximité, du carrefour avec la rue St Jean	100	100	✓	✗	✓	✓	SUPPRIMEE?
4	B100	allée de Chennevières, au bout de l'impasse à droite	100	100	✓	✗	✓	✓	Défaut de signalisation

PENA

N°	Type	Adresse	m3/h Ré-alim.	Légende				Observations
				*Etat	*Anomalie	*Accès	*Sign.	
5	COUR	rue Henri Potet		✓	✓	✓	✓	Vu le 15/05/2015
6	COUR	rue Charles de Gaulle, regard d'aspiration sur le pont		✓	✗	✓	✓	Végétation géante De la terre empêche la guillotine de descendre complètement sur un des côtés.
7	COUR	rue St Jean, au niveau du pont		✓	✗	✓	✓	Vu le 15/05/2015
8	COUR	route Eugénie, terrain des sports		✓	✓	✓	✓	Vu le 15/05/2015
9	ETAN	rue du Moulin		✓	✗	✓	✓	
10	MARE	rue du Vivier Frères Robert, sur la droite après le n°08		✓	✗	✓	✓	Vu le 25/04/2016
11	PISC	07 impasse des Fermes, raccord d'aspiration par terre sur le côté du domicile		✓	✓	✓	✓	
12	PISC	Allée Jacques Riboud face au n°17, raccord d'aspiration sur un mur à gauche, (piscine privée 120m3)		✓	✗	✓	✓	Défaut de signalisation

Défense Incendie commune VIUEX MOULIN

Légende

- * Etat
- * Anomalie
- * Accès
- * Signalisation
- ✗ Indisponible
- ✗ Avec anomalies
- ✗ Non autorisée
- ✗ Problématique
- ✗ -En service
- ✗ -Sans anomalie
- ✗ -Autorisée
- ✗ -Sans problème
- ✗ -Non conforme en service

N°	Type	Adresse	Diamètre d'alim.	Diamètre de sortie	*Etat	*Anomalie	*Accès	*Sign.	Anomalies	Observations
13	B100	à coté du n°60 rue St Jean face à la route Eugénie	100	100	✓	✓	✓	✓		
14	B100	rue St Jean angle rue du Général de Gaulle	100	100	✓	✓	✓	✓		
15	B100	rue Pillet Willi angle chemin des bas prés	100	100	✓	✗	✓	✓	Purge HS	
16	B100	Route Saint Corneille angle rue du moulin	100	100	✓	✓	✓	✓		
17	B100	Rue du moulin à proximité de la route Eugénie	100	100	✓	✓	✓	✓		
18	B100	rue du Vivier angle rue Henri Potet	100	100	✓	✓	✓	✓		
19	B100	rue des Etangs face à l'impasse Riboud	150	100	✓	✓	✓	✓		
20	B100	impasse du Faubourg	100	100	✓	✓	✓	✓		
21	B100	Clos Lançon	100	100	✓	✓	✓	✓		
22	B100	route Eugénie à côté du transformateur	150	100	✓	✓	✓	✓		
23	B100	route Eugénie face au n°40, face à Ets "Point Coeur"	150	100	✓	✓	✓	✓		
24	B100	route Eugénie angle allée de Chennevières	150	100	✓	✓	✓	✓		